

**ОБЩЕСТВО С ОГРАНИЧЕННОЙ ОТВЕТСТВЕННОСТЬЮ  
«ГЕОМАСТЕР»**

**СВИДЕТЕЛЬСТВО № 01-И-№2185 22 АПРЕЛЯ 2013г.**

**ПРИЛОЖЕНИЕ 2  
УТВЕРЖДЕНО**

\_\_\_\_\_  
\_\_\_\_\_  
от \_\_\_\_\_ 2020 года  
№ \_\_\_\_\_

**Проект межевания территории № 20/399  
(основная часть)**

**Объект: Проезд по ул. Интернациональная в д. Анахина  
Черницынского сельсовета Октябрьского района**

**Заказчик: ООО «Автопроект»**

**Директор ООО «Геомастер»**

**Шемякин С.В.**

**г. Курск 2020г.**

# О г л а в л е н и е

[illegible]

## ПОЯСНИТЕЛЬНАЯ ЗАПИСКА.

*Проведение работ по составлению проекта межевания территории проектируемого линейного объекта: «Проезд по ул. Интернациональная в д. Анахина Черныцынского сельсовета Октябрьского района», выполнено ООО «Геомастер» на основании заявления ООО «Автопроект».*

*Работы выполнены в соответствии с генеральным планом, предоставленным заказчиком.*

*В ходе подготовительных работ выполнен сбор, изучение и анализ имеющихся картографических материалов, материалов аэрофотосъемки территории проведения работ, ранее выполненных проектно-изыскательских, землеустроительных и других работ, а также имеющихся сведений на район работ о земельных участках, содержащихся в государственном кадастре недвижимости, землеустроительной, градостроительной, геодезической, картографической и иной документации.*

*Полевые работы выполнялись с целью обновления существующего картографического материала масштаба 1:500.*

*Границы земельных участков определены на откорректированном топографическом плане масштаба 1:500 согласно генеральному плану.*

*Координаты углов поворотов границ земельных участков, определены аналитически с применением программы Digitals.*

*По результатам полевых измерений и имеющегося картографического материала составлена откорректированная цифровая векторная карта масштаба 1:500, на основе которой подготовлен проект межевания линейного объекта.*

*Проект межевания подготовлен с целью отображения на нем проектного решения границ земельных участков под линейным объектом. На проектный план нанесены границы земельных участков с учетом кадастрового деления и участков, стоящих на кадастровом учете.*

*Работы выполнены в соответствии с требованиями “ИНСТРУКЦИИ ПО МЕЖЕВАНИЮ ЗЕМЕЛЬ 1996 года” и «Методических рекомендаций по проведению межевания объектов землеустройства» от 17.02.2003г. и Федерального закона о кадастре недвижимости 221-ФЗ от 4.07.2007г.*

*Площадь земельного участка (полосы отвода на местности) для строительства проезда, необходимого для производства строительных работ, составляет 19192 кв.м. и проектируется на девяти участках:*

- участок № 1 (12370 кв.м.) проходит по территории кадастрового квартала 46:17:110505,*
- участок № 2 (6448 кв.м.), полностью расположен в пределах земельного участка с кадастровым номером 46:17:110505:668,*
- участок № 3 (47 кв.м.), полностью расположен в пределах земельного участка с кадастровым номером 46:17:110505:677,*
- участок № 4 (48 кв.м.), полностью расположен в пределах земельного участка с кадастровым номером 46:17:110505:669,*
- участок № 5 (49 кв.м.), полностью расположен в пределах земельного участка с кадастровым номером 46:17:110505:674,*
- участок № 6 (104 кв.м.), полностью расположен в пределах земельного участка с кадастровым номером 46:17:110505:680,*
- участок № 7 (43 кв.м.), полностью расположен в пределах земельного участка с кадастровым номером 46:17:110505:673,*
- участок № 8 (82 кв.м.), полностью расположен в пределах земельного участка с кадастровым номером 46:17:110505:323,*

- участок № 9 (0,52 кв.м.), полностью расположен в пределах земельного участка с кадастровым номером 46:17:000000:758.

Данные координат углов поворотов границы территории размещены на топографическом плане масштаба 1:500 в таблице «Координаты точек границ земельных участков». Сведения о площади земельных участков, о кадастровых кварталах и о землях сторонних землепользователей так же размещены на топографическом плане масштаба 1:500 в таблице «Экспликация земельных участков».

Участок № 1 расположен на землях населенных пунктов.

Разрешенное использование – земельные участки (территории) общего пользования,

Так же составлена ведомость координат земельных участков, в которой даны координаты и площадь каждого земельного участка .

Работы выполнил:

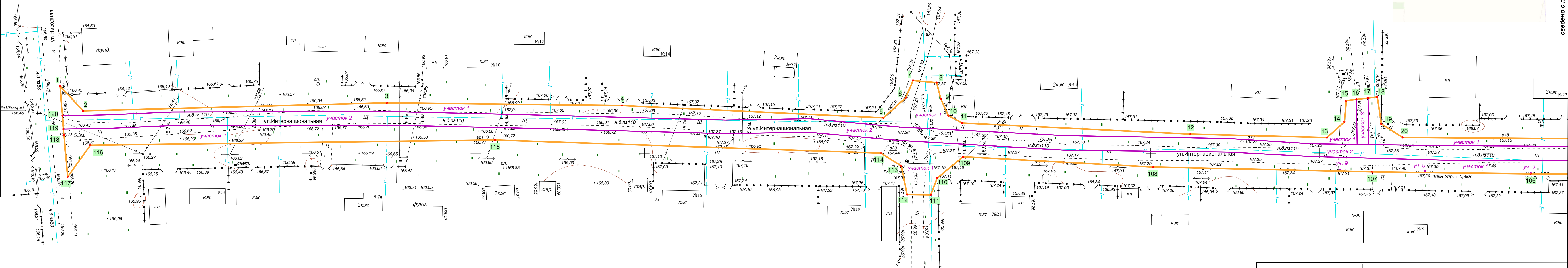
Корженко М.А.

Проверил: директор

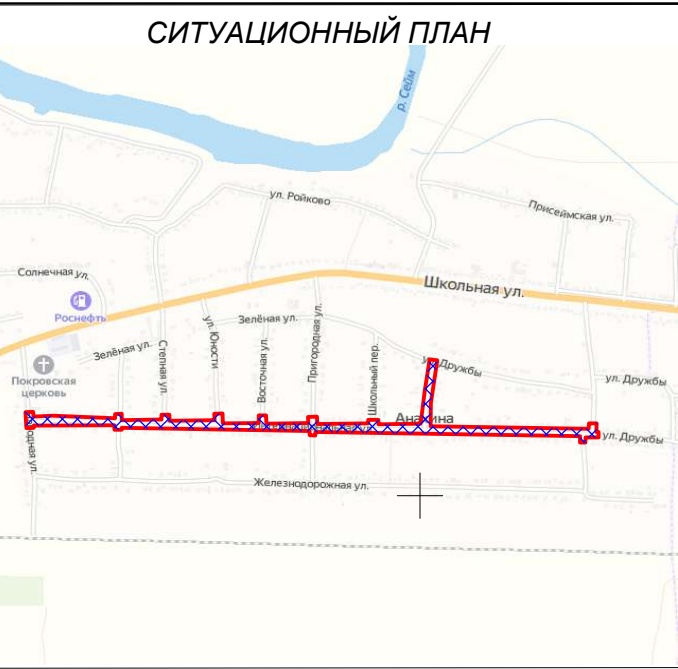
Шемякин С.В.

Координаты точек границ земельных участков

№	X	Y
1	411 819,93	1 285 576,85
2	411 812,56	1 285 583,65
3	411 814,96	1 285 673,65
4	411 814,14	1 285 743,36
5	411 810,49	1 285 820,82
6	411 816,45	1 285 827,42
7	411 821,56	1 285 829,59
8	411 820,93	1 285 836,56
9	411 816,02	1 285 837,85
10	411 811,13	1 285 840,07
11	411 808,97	1 285 844,15
12	411 805,68	1 285 911,75
13	411 804,66	1 285 952,25
14	411 809,32	1 285 957,45
15	411 815,60	1 285 957,94
16	411 815,96	1 285 960,98
17	411 816,37	1 285 964,42
18	411 816,69	1 285 967,15
19	411 808,70	1 285 968,35
20	411 804,70	1 285 974,63
106	411 793,92	1 286 012,60
107	411 794,48	1 285 965,70
108	411 795,94	1 285 900,64
109	411 798,97	1 285 844,42
110	411 792,59	1 285 836,69
111	411 787,64	1 285 834,82
112	411 787,74	1 285 827,83
113	411 796,27	1 285 826,11
114	411 800,08	1 285 819,98
115	411 803,92	1 285 705,72
116	411 802,38	1 285 585,83
117	411 793,03	1 285 579,07
118	411 805,41	1 285 578,00
119	411 807,18	1 285 577,86
120	411 811,08	1 285 577,55
1	411 819,93	1 285 576,85



ООО "ГЕОМАСТЕР"		Общество с ограниченной ответственностью "Геомастер"			
Директор Шемакин С.В.		Свидетельство № 01-И-№2185 от 22.04.2013 г.			
Исполнитель Желтоволов Е.В.		Заказчик: ООО "АВТОПРОЕКТ"			
		Проезд по ул. Интернациональная в д. Анахина Чернынского сельсовета Октябрьского района	Заказ 20/399	Лист 1/5	Масштаб 1: 500
		Чертеж проекта межевания	ИНВ. № 20/399		



сведено с листом 2





№	X	Y
52	111 795,08	1 286 543,5
53	111 798,46	1 286 548,2
54	111 806,69	1 286 549,9
55	111 806,69	1 286 551,9
56	111 806,69	1 286 558,9
57	111 798,42	1 286 558,8
58	111 795,13	1 286 563,3
59	111 794,56	1 286 691,4
60	111 795,74	1 286 696,9
61	111 806,22	1 286 699,6
62	111 851,65	1 286 700,6
63	111 861,09	1 286 701,8
73	111 847,11	1 286 707,9
74	111 830,46	1 286 707,4
75	111 805,96	1 286 706,5
76	111 798,09	1 286 708,1
77	111 795,14	1 286 711,2
78	111 792,39	1 286 768,2
79	111 792,38	1 286 853,8
91	111 783,48	1 286 750,7
92	111 784,83	1 286 750,8
93	111 785,16	1 286 745,6
94	111 783,55	1 286 745,5

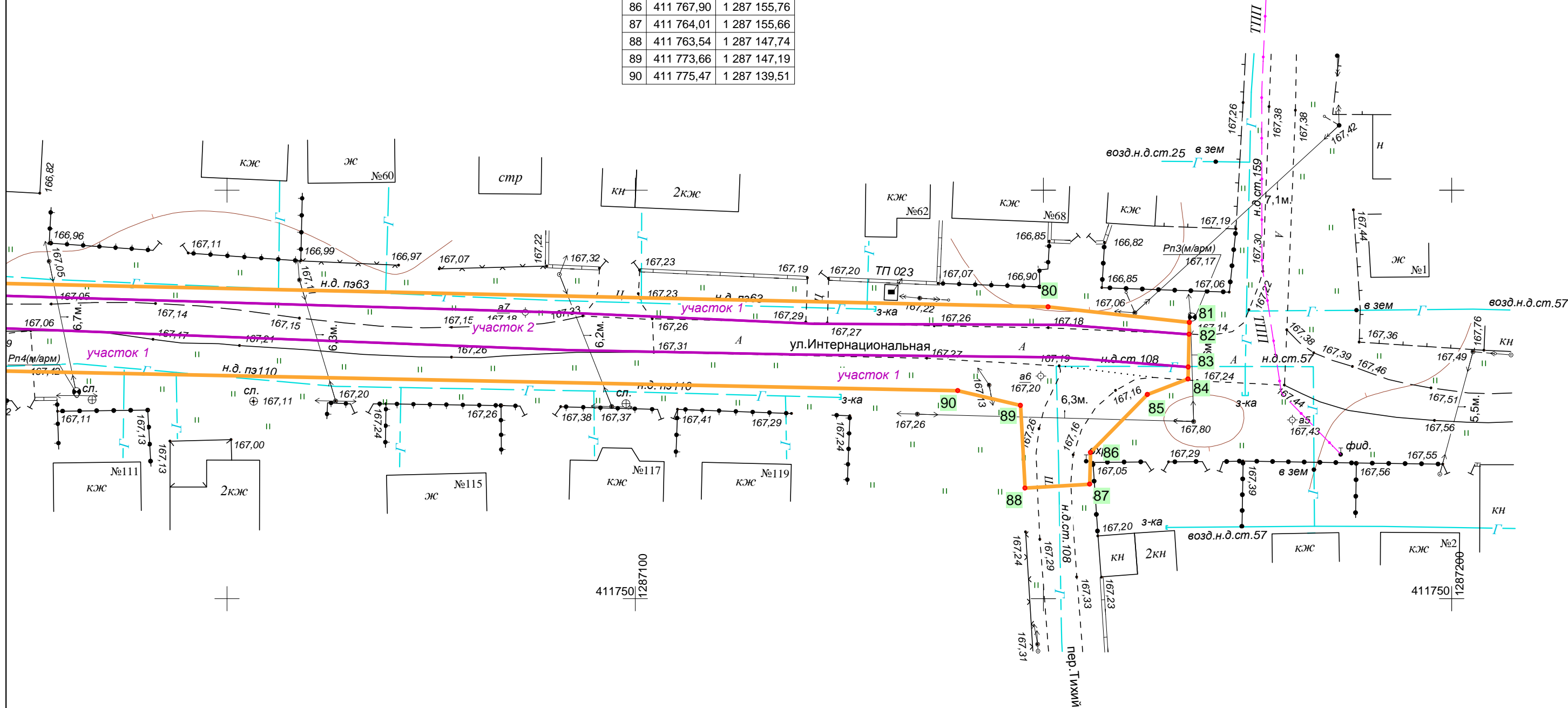


сведено с листом 3



Координаты точек границ земельных участков

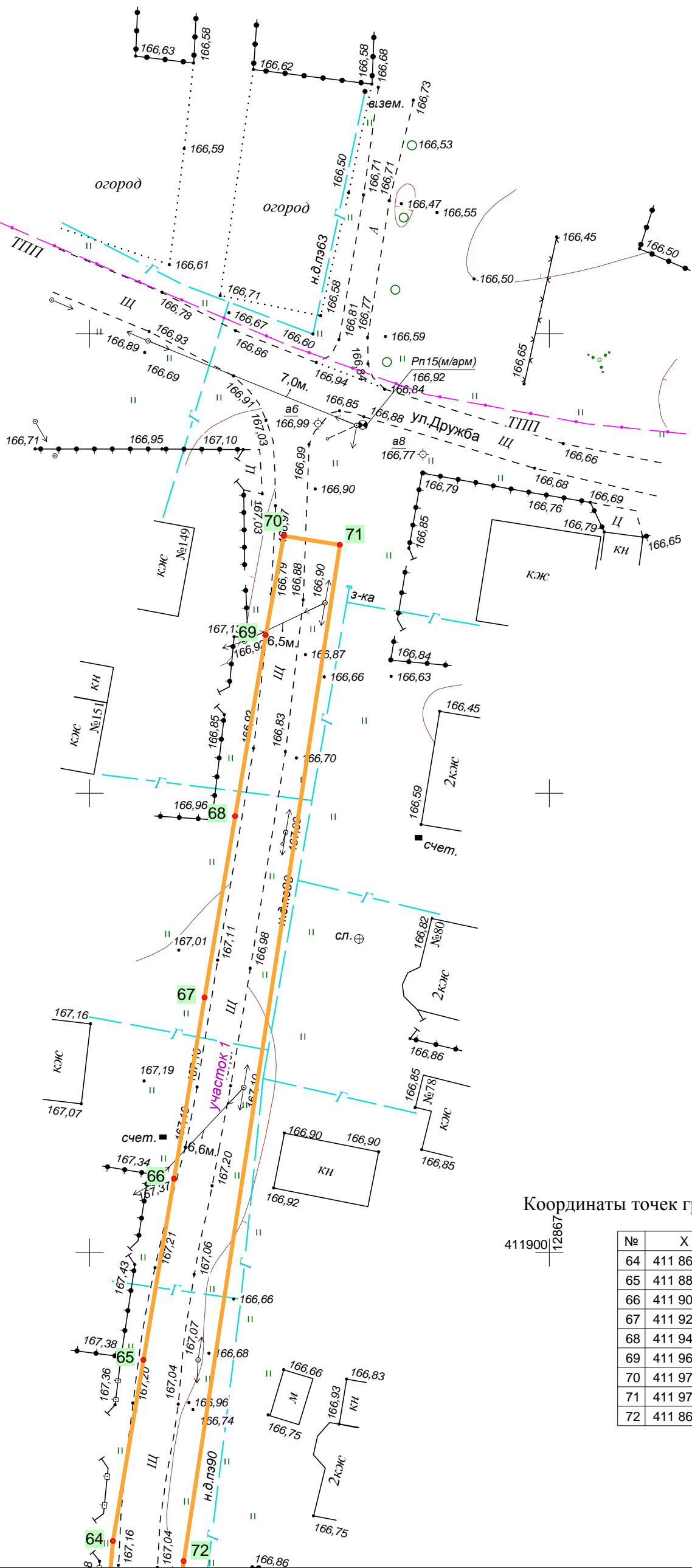
№	X	Y
80	411 785,72	1 287 150,58
81	411 783,81	1 287 167,88
82	411 782,36	1 287 167,84
83	411 778,36	1 287 167,74
84	411 776,89	1 287 167,71
85	411 774,99	1 287 162,74
86	411 767,90	1 287 155,76
87	411 764,01	1 287 155,66
88	411 763,54	1 287 147,74
89	411 773,66	1 287 147,19
90	411 775,47	1 287 139,51







412050  
1286700



Координаты точек границ земельных участков

411900  
12867

№	X	Y
64	411 868,60	1 286 702,54
65	411 888,32	1 286 705,87
66	411 908,04	1 286 709,19
67	411 927,76	1 286 712,51
68	411 947,48	1 286 715,84
69	411 967,21	1 286 719,16
70	411 977,98	1 286 721,13
71	411 977,03	1 286 727,22
72	411 866,42	1 286 710,24

ВЕДОМОСТЬ КООРДИНАТ ЗЕМЕЛЬНЫХ УЧАСТКОВ

участок 1 (ЗУ1(1))

№	Х	У	Длина	Угол
1	411 805,96	1 286 706,54	8,04	168°22'09"
2	411 798,09	1 286 708,17	4,27	133°42'36"
3	411 795,14	1 286 711,25	57,03	092°45'34"
4	411 792,39	1 286 768,21	85,65	090°00'31"
5	411 792,38	1 286 853,86	296,79	091°17'06"
6	411 785,72	1 287 150,58	17,40	096°17'50"
7	411 783,81	1 287 167,88	1,45	181°22'10"
8	411 782,36	1 287 167,84	15,23	274°23'55"
9	411 783,53	1 287 152,66	30,72	270°13'26"
10	411 783,65	1 287 121,94	30,23	272°33'34"
11	411 785,00	1 287 091,74	89,31	271°43'57"
12	411 787,70	1 287 002,47	73,63	271°03'02"
13	411 789,05	1 286 928,85	54,75	269°58'45"
14	411 789,03	1 286 874,10	71,45	269°58'33"
15	411 789,00	1 286 802,65	85,18	271°54'14"
16	411 791,83	1 286 717,52	33,02	271°03'31"
17	411 792,44	1 286 684,51	22,86	269°28'25"
18	411 792,23	1 286 661,65	36,20	270°38'56"
19	411 792,64	1 286 625,45	35,00	270°00'00"
20	411 792,64	1 286 590,45	38,60	270°08'01"
21	411 792,73	1 286 551,85	8,31	000°08'16"
22	411 801,04	1 286 551,87	5,65	000°52'44"
23	411 806,69	1 286 551,96	4,99	090°03'27"
24	411 806,69	1 286 556,94	8,49	166°58'07"
25	411 798,42	1 286 558,86	5,59	126°07'05"
26	411 795,13	1 286 563,37	128,09	090°15'08"
27	411 794,56	1 286 691,46	5,66	078°00'43"
28	411 795,74	1 286 696,99	10,81	014°00'30"
29	411 806,22	1 286 699,61	45,44	001°17'08"
30	411 851,65	1 286 700,63	9,52	007°36'09"
31	411 861,09	1 286 701,89	7,54	004°56'48"
32	411 868,60	1 286 702,54	20,00	009°35'05"
33	411 888,32	1 286 705,87	20,00	009°33'24"
34	411 908,04	1 286 709,19	20,00	009°33'24"
35	411 927,76	1 286 712,51	20,00	009°35'05"
36	411 947,48	1 286 715,84	20,01	009°33'06"
37	411 967,21	1 286 719,16	10,95	010°20'43"
38	411 977,98	1 286 721,13	6,17	098°53'17"
39	411 977,03	1 286 727,22	111,91	188°43'44"
40	411 866,42	1 286 710,24	19,44	186°41'08"
41	411 847,11	1 286 707,97	5,00	278°20'42"
42	411 847,84	1 286 703,03	16,77	181°34'20"
43	411 831,08	1 286 702,57	4,87	097°18'39"
44	411 830,46	1 286 707,40	24,51	181°59'26"
1	411 805,96	1 286 706,54		
47	411 778,36	1 287 167,74	1,47	181°22'10"
48	411 776,89	1 287 167,71	5,32	249°08'15"
49	411 774,99	1 287 162,74	9,95	224°29'51"
50	411 767,90	1 287 155,76	3,88	181°30'21"
51	411 764,01	1 287 155,66	7,93	266°33'21"
52	411 763,54	1 287 147,74	10,14	356°51'46"
53	411 773,66	1 287 147,19	7,89	283°13'47"
54	411 775,47	1 287 139,51	388,87	271°10'53"
55	411 783,48	1 286 750,73	1,35	003°34'11"
56	411 784,83	1 286 750,81	5,20	273°38'17"
57	411 785,16	1 286 745,62	1,61	183°34'11"
58	411 783,55	1 286 745,52	354,42	270°17'26"

№	Х	У	Длина	Угол
59	411 785,35	1 286 391,11	7,18	218°49'17"
60	411 779,76	1 286 386,61	6,24	183°42'39"
61	411 773,53	1 286 386,21	4,31	273°41'23"
62	411 773,81	1 286 381,91	1,86	358°29'10"
63	411 775,67	1 286 381,86	15,18	003°01'17"
64	411 790,83	1 286 382,66	6,91	089°43'44"
65	411 790,86	1 286 389,57	26,32	092°11'57"
66	411 789,85	1 286 415,87	32,98	089°39'09"
67	411 790,05	1 286 448,85	55,62	091°14'47"
68	411 788,84	1 286 504,46	85,99	090°08'00"
69	411 788,64	1 286 590,45	34,98	090°00'00"
70	411 788,64	1 286 625,43	36,21	090°38'55"
71	411 788,23	1 286 661,64	22,85	089°28'24"
72	411 788,44	1 286 684,49	32,94	091°03'40"
73	411 787,83	1 286 717,42	85,23	091°54'10"
74	411 785,00	1 286 802,60	71,50	090°12'59"
75	411 784,73	1 286 874,10	54,83	090°13'10"
76	411 784,52	1 286 928,93	72,46	090°28'28"
77	411 783,92	1 287 001,39	90,42	092°13'06"
78	411 780,42	1 287 091,74	28,59	091°04'57"
79	411 779,88	1 287 120,32	32,09	090°36'25"
80	411 779,54	1 287 152,41	15,38	094°24'41"
47	411 778,36	1 287 167,74		
83	411 807,34	1 286 383,33	5,61	093°30'15"
84	411 806,99	1 286 388,94	4,43	183°39'55"
85	411 802,57	1 286 388,66	7,72	151°02'34"
86	411 795,82	1 286 392,39	151,13	090°16'53"
87	411 795,08	1 286 543,52	5,83	054°33'17"
88	411 798,46	1 286 548,26	0,39	011°31'32"
89	411 798,84	1 286 548,34	6,10	180°45'24"
90	411 792,74	1 286 548,26	43,75	270°07'51"
91	411 792,84	1 286 504,51	55,64	271°14'46"
92	411 794,05	1 286 448,88	32,95	269°39'08"
93	411 793,85	1 286 415,93	26,31	272°12'00"
94	411 794,86	1 286 389,64	6,87	269°44'59"
95	411 794,83	1 286 382,77	9,06	000°30'21"
96	411 803,89	1 286 382,85	3,48	007°59'19"
83	411 807,34	1 286 383,33		
99	411 796,27	1 286 285,63	21,44	089°35'32"
100	411 796,43	1 286 307,07	17,22	091°53'26"
101	411 795,86	1 286 324,28	41,38	091°17'12"
102	411 794,93	1 286 365,65	8,78	081°34'42"
103	411 796,21	1 286 374,34	7,27	031°45'11"
104	411 802,39	1 286 378,16	5,25	003°27'16"
105	411 807,64	1 286 378,48	1,35	093°30'15"
106	411 807,55	1 286 379,82	3,41	187°58'51"
107	411 804,18	1 286 379,35	9,37	181°17'02"
108	411 794,81	1 286 379,14	31,80	269°43'45"
109	411 794,66	1 286 347,34	22,82	271°00'15"
110	411 795,06	1 286 324,52	38,91	271°47'10"
99	411 796,27	1 286 285,63		
113	411 810,10	1 286 244,53	4,07	160°47'06"
114	411 806,25	1 286 245,87	8,02	145°41'26"
115	411 799,62	1 286 250,39	8,35	107°25'47"
116	411 797,12	1 286 258,36	14,67	271°47'10"
117	411 797,58	1 286 243,69	12,54	003°50'28"
113	411 810,10	1 286 244,53		

№	Х	У	Длина	Угол
114	411 806,25	1 286 245,87	8,02	145°41'26"
115	411 799,62	1 286 250,39	8,35	107°25'47"
116	411 797,12	1 286 258,36	14,67	271°47'10"
117	411 797,58	1 286 243,69	12,54	003°50'28"
113	411 810,10	1 286 244,53		
120	411 815,08	1 286 114,39	2,01	090°00'34"
121	411 815,08	1 286 116,40	8,28	164°16'35"
122	411 807,11	1 286 118,64	6,97	124°34'01"
123	411 803,16	1 286 124,38	104,59	091°38'24"
124	411 800,16	1 286 228,93	8,91	045°18'45"
125	411 806,43	1 286 235,26	5,36	019°11'46"
126	411 811,49	1 286 237,03	4,10	089°09'29"
127	411 811,55	1 286 241,12	13,90	184°15'00"
128	411 797,69	1 286 240,09	13,06	271°47'10"
129	411 798,10	1 286 227,04	26,51	271°17'49"
130	411 798,70	1 286 200,54	71,59	271°37'30"
131	411 800,73	1 286 128,98	15,15	274°12'05"
132	411 801,84	1 286 113,87	8,25	002°50'55"
133	411 810,08	1 286 114,28	5,00	001°12'27"
120	411 815,08	1 286 114,39		
136	411 816,37	1 285 964,42	2,76	083°14'57"
137	411 816,69	1 285 967,15	8,08	171°28'00"
138	411 808,70	1 285 968,35	7,45	122°31'03"
139	411 804,70	1 285 974,63	125,89	090°27'42"
140	411 803,69	1 286 100,51	9,95	045°42'51"
141	411 810,63	1 286 107,63	4,79	021°37'05"
142	411 815,08	1 286 109,40	1,27	090°00'34"
143	411 815,08	1 286 110,67	4,43	180°19'51"
144	411 810,65	1 286 110,64	8,70	181°46'39"
145	411 801,95	1 286 110,37	29,44	273°08'04"
146	411 803,56	1 286 080,97	39,70	267°39'41"
147	411 801,94	1 286 041,30	53,91	270°20'24"
148	411 802,26	1 285 987,39	22,77	270°48'19"
149	411 802,58	1 285 964,62	13,79	359°08'56"
136	411 816,37	1 285 964,42		
152	411 811,08	1 285 577,55	8,87	355°29'07"
153	411 819,93	1 285 576,85	10,02	137°16'23"
154	411 812,56	1 285 583,65	90,03	088°28'40"
155	411 814,96	1 285 673,65	69,71	090°40'18"
156	411 814,14	1 285 743,36	77,55	092°41'39"
157	411 810,49	1 285 820,82	8,89	047°55'10"
158	411 816,45	1 285 827,42	5,55	023°02'45"
159	411 821,56	1 285 829,59	7,00	095°11'37"
160	411 820,93	1 285 836,56	5,07	165°18'46"
161	411 816,02	1 285 837,85	5,37	155°32'32"
162	411 811,13	1 285 840,07	4,61	117°54'39"
163	411 808,97	1 285 844,15	67,69	092°47'22"
164	411 805,68	1 285 911,75	40,51	091°26'29"
165	411 804,66	1 285 952,25	6,99	048°11'25"
166	411 809,32	1 285 957,45	6,30	004°24'36"
167	411 815,60	1 285 957,94	3,07	083°14'57"
168	411 815,96	1 285 960,98	13,34	179°06'52"
169	411 802,62	1 285 961,19	3,24	270°42'26"
170	411 802,66	1 285 957,95	10,20	270°47'11"
171	411 802,80	1 285 947,75	24,76	273°38'08"
172	411 804,37	1 285 923,04	48,39	271°01'06"
173	411 805,23	1 285 874,66	49,31	272°59'16"
174	411 807,80	1 285 825,42	26,66	275°15'03"

№	X	Y	Длина	Угол
175	411 810,24	1 285 798,87	24,94	269°03'29"
176	411 809,83	1 285 773,93	60,05	271°32'45"
177	411 811,45	1 285 713,90	35,43	271°18'36"
178	411 812,26	1 285 678,48	31,98	270°00'00"
179	411 812,26	1 285 646,50	12,95	270°00'00"
180	411 812,26	1 285 633,55	23,59	269°54'10"
181	411 812,22	1 285 609,96	18,77	267°27'55"
182	411 811,39	1 285 591,21	13,66	268°42'00"
152	411 811,08	1 285 577,55		
185	411 774,04	1 286 378,40	1,96	273°41'23"
186	411 774,16	1 286 376,45	6,48	004°04'10"
187	411 780,62	1 286 376,91	8,28	308°46'00"
188	411 785,81	1 286 370,45	209,16	271°39'39"
189	411 791,87	1 286 161,37	48,22	271°26'14"
190	411 793,08	1 286 113,17	68,29	270°37'17"
191	411 793,82	1 286 044,88	32,29	270°10'39"
192	411 793,92	1 286 012,60	46,90	270°40'56"
193	411 794,48	1 285 965,70	65,08	271°16'59"
194	411 795,94	1 285 900,64	56,30	273°05'13"
195	411 798,97	1 285 844,42	10,02	230°28'30"
196	411 792,59	1 285 836,69	5,29	200°40'19"
197	411 787,64	1 285 834,82	7,00	270°48'19"
198	411 787,74	1 285 827,83	8,70	348°36'44"
199	411 796,27	1 285 826,11	7,22	301°53'30"
200	411 800,08	1 285 819,98	114,32	271°55'23"
201	411 803,92	1 285 705,72	119,90	269°15'44"
202	411 802,38	1 285 585,83	11,54	215°53'07"
203	411 793,03	1 285 579,07	12,43	355°03'57"
204	411 805,41	1 285 578,00	1,78	355°28'39"
205	411 807,18	1 285 577,86	13,49	089°06'29"
206	411 807,39	1 285 591,35	18,72	087°27'31"
207	411 808,22	1 285 610,05	23,50	089°54'09"
208	411 808,26	1 285 633,55	12,95	090°00'00"
209	411 808,26	1 285 646,50	31,93	090°00'00"
210	411 808,26	1 285 678,43	35,38	091°18'43"
211	411 807,45	1 285 713,80	60,13	091°32'38"
212	411 805,83	1 285 773,91	24,81	089°04'35"
213	411 806,23	1 285 798,72	26,56	095°13'39"
214	411 803,81	1 285 825,17	49,57	093°21'13"
215	411 800,91	1 285 874,66	48,28	090°38'27"
216	411 800,37	1 285 922,94	25,12	093°03'30"
217	411 799,03	1 285 948,02	39,11	091°34'56"
218	411 797,95	1 285 987,12	54,20	090°00'38"
219	411 797,94	1 286 041,32	39,64	087°39'29"
220	411 799,56	1 286 080,93	47,95	093°23'00"
221	411 796,73	1 286 128,80	71,67	091°36'54"
222	411 794,71	1 286 200,44	26,50	091°19'09"
223	411 794,10	1 286 226,93	97,55	091°46'48"
224	411 791,07	1 286 324,43	22,89	091°01'34"
225	411 790,66	1 286 347,32	31,80	089°43'47"
226	411 790,81	1 286 379,12	15,07	182°53'27"
227	411 775,76	1 286 378,36	1,72	178°30'54"
185	411 774,04	1 286 378,40		
230	411 790,37	1 286 230,57	0,24	090°00'00"
231	411 790,37	1 286 230,81	0,24	000°00'00"
232	411 790,61	1 286 230,81	0,24	270°00'00"
233	411 790,61	1 286 230,57	0,24	180°00'00"
230	411 790,37	1 286 230,57		

ВЕДОМОСТЬ КООРДИНАТ ЗЕМЕЛЬНЫХ УЧАСТКОВ

участок 2 (:668/чзу1)

№	Х	У	Длина	Угол
1	411 782,36	1 287 167,84	4,01	181°22'10"
2	411 778,36	1 287 167,74	15,38	274°24'41"
3	411 779,54	1 287 152,41	32,09	270°36'25"
4	411 779,88	1 287 120,32	28,59	271°04'57"
5	411 780,42	1 287 091,74	90,42	272°13'06"
6	411 783,92	1 287 001,39	72,46	270°28'28"
7	411 784,52	1 286 928,93	54,83	270°13'10"
8	411 784,73	1 286 874,10	71,50	270°12'59"
9	411 785,00	1 286 802,60	85,23	271°54'10"
10	411 787,83	1 286 717,42	32,94	271°03'40"
11	411 788,44	1 286 684,49	22,85	269°28'24"
12	411 788,23	1 286 661,64	36,21	270°38'55"
13	411 788,64	1 286 625,43	34,98	270°00'00"
14	411 788,64	1 286 590,45	85,99	270°08'00"
15	411 788,84	1 286 504,46	55,62	271°14'47"
16	411 790,05	1 286 448,85	32,98	269°39'09"
17	411 789,85	1 286 415,87	26,32	272°11'57"
18	411 790,86	1 286 389,57	42,25	269°43'44"
19	411 790,66	1 286 347,32	22,89	271°01'34"
20	411 791,07	1 286 324,43	97,55	271°46'48"
21	411 794,10	1 286 226,93	26,50	271°19'09"
22	411 794,71	1 286 200,44	71,67	271°36'54"
23	411 796,73	1 286 128,80	47,95	273°23'00"
24	411 799,56	1 286 080,93	39,64	267°39'29"
25	411 797,94	1 286 041,32	54,20	270°00'38"
26	411 797,95	1 285 987,12	39,11	271°34'56"
27	411 799,03	1 285 948,02	25,12	273°03'30"
28	411 800,37	1 285 922,94	48,28	270°38'27"
29	411 800,91	1 285 874,66	49,57	273°21'13"
30	411 803,81	1 285 825,17	26,56	275°13'39"
31	411 806,23	1 285 798,72	24,81	269°04'35"
32	411 805,83	1 285 773,91	60,13	271°32'38"
33	411 807,45	1 285 713,80	35,38	271°18'43"
34	411 808,26	1 285 678,43	31,93	270°00'00"
35	411 808,26	1 285 646,50	12,95	270°00'00"
36	411 808,26	1 285 633,55	23,50	269°54'09"
37	411 808,22	1 285 610,05	18,72	267°27'31"
38	411 807,39	1 285 591,35	13,49	269°06'29"
39	411 807,18	1 285 577,86	3,91	355°27'19"
40	411 811,08	1 285 577,55	13,66	088°42'00"
41	411 811,39	1 285 591,21	18,77	087°27'55"
42	411 812,22	1 285 609,96	23,59	089°54'10"
43	411 812,26	1 285 633,55	12,95	090°00'00"
44	411 812,26	1 285 646,50	31,98	090°00'00"
45	411 812,26	1 285 678,48	35,43	091°18'36"
46	411 811,45	1 285 713,90	60,05	091°32'45"
47	411 809,83	1 285 773,93	24,94	089°03'29"
48	411 810,24	1 285 798,87	26,66	095°15'03"
49	411 807,80	1 285 825,42	49,31	092°59'16"
50	411 805,23	1 285 874,66	48,39	091°01'06"
51	411 804,37	1 285 923,04	24,76	093°38'08"
52	411 802,80	1 285 947,75	10,20	090°47'11"
53	411 802,66	1 285 957,95	3,24	090°42'26"
54	411 802,62	1 285 961,19	26,20	090°47'14"
55	411 802,26	1 285 987,39	53,91	090°20'24"
56	411 801,94	1 286 041,30	39,70	087°39'41"
57	411 803,56	1 286 080,97	29,44	093°08'04"
58	411 801,95	1 286 110,37	3,50	091°48'00"
59	411 801,84	1 286 113,87	15,15	094°12'05"

№	Х	У	Длина	Угол
60	411 800,73	1 286 128,98	71,59	091°37'30"
61	411 798,70	1 286 200,54	26,51	091°17'49"
62	411 798,10	1 286 227,04	31,33	091°47'10"
63	411 797,12	1 286 258,36	0,81	107°25'47"
64	411 796,88	1 286 259,13	20,17	091°51'18"
65	411 796,23	1 286 279,29	6,34	089°35'32"
66	411 796,27	1 286 285,63	38,91	091°47'10"
67	411 795,06	1 286 324,52	22,82	091°00'15"
68	411 794,66	1 286 347,34	42,30	089°43'45"
69	411 794,86	1 286 389,64	26,31	092°12'00"
70	411 793,85	1 286 415,93	32,95	089°39'08"
71	411 794,05	1 286 448,88	55,64	091°14'46"
72	411 792,84	1 286 504,51	85,94	090°08'00"
73	411 792,64	1 286 590,45	35,00	090°00'00"
74	411 792,64	1 286 625,45	36,20	090°38'56"
75	411 792,23	1 286 661,65	22,86	089°28'25"
76	411 792,44	1 286 684,51	33,02	091°03'31"
77	411 791,83	1 286 717,52	85,18	091°54'14"
78	411 789,00	1 286 802,65	71,45	089°58'33"
79	411 789,03	1 286 874,10	54,75	089°58'45"
80	411 789,05	1 286 928,85	73,63	091°03'02"
81	411 787,70	1 287 002,47	89,31	091°43'57"
82	411 785,00	1 287 091,74	30,23	092°33'34"
83	411 783,65	1 287 121,94	30,72	090°13'26"
84	411 783,53	1 287 152,66	15,23	094°23'55"
1	411 782,36	1 287 167,84		

площадь: 6448 кв.м

участок 3 (:677/чзу1)

№	Х	У	Длина	Угол
1	411 815,96	1 285 960,98	3,46	083°14'57"
2	411 816,37	1 285 964,42	13,79	179°08'56"
3	411 802,58	1 285 964,62	3,43	270°40'05"
4	411 802,62	1 285 961,19	13,34	359°06'52"
1	411 815,96	1 285 960,98		

площадь: 47 кв.м

участок 4 (:669/чзу1)

№	Х	У	Длина	Угол
1	411 815,08	1 286 110,67	3,72	090°00'34"
2	411 815,08	1 286 114,39	5,00	181°12'27"
3	411 810,08	1 286 114,28	8,25	182°50'55"
4	411 801,84	1 286 113,87	3,50	271°48'00"
5	411 801,95	1 286 110,37	8,70	001°46'39"
6	411 810,65	1 286 110,64	4,43	000°19'51"
1	411 815,08	1 286 110,67		

площадь: 48 кв.м

участок 5 (:674/чзу1)

№	Х	У	Длина	Угол
1	411 811,55	1 286 241,12	2,91	090°03'54"
2	411 811,55	1 286 244,03	1,54	160°47'06"
3	411 810,10	1 286 244,53	12,55	183°50'28"
4	411 797,58	1 286 243,69	3,60	271°47'54"
5	411 797,69	1 286 240,09	13,90	004°15'00"
1	411 811,55	1 286 241,12		

площадь: 49 кв.м

участок 6 (:680/чзу1)

№	Х	У	Длина	Угол
1	411 790,81	1 286 379,12	0,58	089°40'35"
2	411 790,81	1 286 379,70	2,96	089°43'44"
3	411 790,83	1 286 382,66	15,18	183°01'17"
4	411 775,67	1 286 381,86	1,86	178°29'10"
5	411 773,81	1 286 381,91	3,51	273°41'23"
6	411 774,04	1 286 378,40	1,72	358°30'54"
7	411 775,76	1 286 378,36	15,07	002°53'27"
1	411 790,81	1 286 379,12		
10	411 807,55	1 286 379,82	3,52	093°30'15"
11	411 807,34	1 286 383,33	3,48	187°59'19"
12	411 803,89	1 286 382,85	9,06	180°30'21"
13	411 794,83	1 286 382,77	3,18	269°41'04"
14	411 794,81	1 286 379,59	0,45	269°43'45"
15	411 794,81	1 286 379,14	9,37	001°17'02"
16	411 804,18	1 286 379,35	3,41	007°58'51"
10	411 807,55	1 286 379,82		

площадь: 104 кв.м

участок 7 (:673/чзу1)

№	Х	У	Длина	Угол
1	411 806,69	1 286 549,94	2,01	090°03'27"
2	411 806,69	1 286 551,96	5,65	180°52'44"
3	411 801,04	1 286 551,87	8,31	180°08'16"
4	411 792,73	1 286 551,85	3,59	270°09'35"
5	411 792,74	1 286 548,26	6,10	000°45'24"
6	411 798,84	1 286 548,34	8,01	011°31'32"
1	411 806,69	1 286 549,94		

площадь: 43 кв.м

участок 8 (:323/чзу1)

№	Х	У	Длина	Угол
1	411 847,11	1 286 707,97	16,66	181°59'26"
2	411 830,46	1 286 707,40	4,87	277°18'39"
3	411 831,08	1 286 702,57	16,77	001°34'20"
4	411 847,84	1 286 703,03	5,00	098°20'42"
1	411 847,11	1 286 707,97		

площадь: 82 кв.м

участок 9 (:758/чзу1)

№	X	Y	Длина	Угол
1	411 794,54	1 285 981,15	0,24	090°00'00"
2	411 794,54	1 285 981,39	0,24	000°00'00"
3	411 794,78	1 285 981,39	0,24	270°00'00"
4	411 794,78	1 285 981,15	0,24	180°00'00"
1	411 794,54	1 285 981,15		
7	411 794,96	1 285 956,03	0,24	090°00'00"
8	411 794,96	1 285 956,27	0,24	000°00'00"
9	411 795,20	1 285 956,27	0,24	270°00'00"
10	411 795,20	1 285 956,03	0,24	180°00'00"
7	411 794,96	1 285 956,03		
13	411 794,02	1 286 012,48	0,24	090°00'00"
14	411 794,02	1 286 012,72	0,24	000°00'00"
15	411 794,26	1 286 012,72	0,24	270°00'00"
16	411 794,26	1 286 012,48	0,24	180°00'00"
13	411 794,02	1 286 012,48		
19	411 790,94	1 286 196,49	0,24	090°00'00"
20	411 790,94	1 286 196,73	0,24	000°00'00"
21	411 791,18	1 286 196,73	0,24	270°00'00"
22	411 791,18	1 286 196,49	0,24	180°00'00"
19	411 790,94	1 286 196,49		
25	411 790,37	1 286 230,57	0,24	090°00'00"
26	411 790,37	1 286 230,81	0,24	000°00'00"
27	411 790,61	1 286 230,81	0,24	270°00'00"
28	411 790,61	1 286 230,57	0,24	180°00'00"
25	411 790,37	1 286 230,57		
31	411 788,92	1 286 317,28	0,24	090°00'00"
32	411 788,92	1 286 317,52	0,24	000°00'00"
33	411 789,16	1 286 317,52	0,24	270°00'00"
34	411 789,16	1 286 317,28	0,24	180°00'00"
31	411 788,92	1 286 317,28		
37	411 788,08	1 286 367,42	0,24	090°00'00"
38	411 788,08	1 286 367,66	0,24	000°00'00"
39	411 788,32	1 286 367,66	0,24	270°00'00"
40	411 788,32	1 286 367,42	0,24	180°00'00"
37	411 788,08	1 286 367,42		
43	411 784,32	1 286 375,07	0,24	090°00'00"
44	411 784,32	1 286 375,31	0,24	000°00'00"
45	411 784,56	1 286 375,31	0,24	270°00'00"
46	411 784,56	1 286 375,07	0,24	180°00'00"
43	411 784,32	1 286 375,07		
49	411 789,85	1 286 261,44	0,24	090°00'00"
50	411 789,85	1 286 261,68	0,24	000°00'00"
51	411 790,09	1 286 261,68	0,24	270°00'00"
52	411 790,09	1 286 261,44	0,24	180°00'00"
49	411 789,85	1 286 261,44		



Пронумеровано, прошнуровано,  
скреплено печатью

листов

Немякин С.В.