

**ОБЩЕСТВО С ОГРАНИЧЕННОЙ ОТВЕТСТВЕННОСТЬЮ  
«ГЕОМАСТЕР»**

**СВИДЕТЕЛЬСТВО № 01-И-№2185 22 АПРЕЛЯ 2013г.**

**ПРИЛОЖЕНИЕ 1**

**УТВЕРЖДЕНО**  
постановлением Администрации  
Октябрьского района  
Курской области

от 20019 года

№ \_\_\_\_\_

**Проект межевания территории № 19/183**  
(основная часть)

**Объект: Автомобильная дорога «Дьяконово – Суджа - 4 Околоток –  
д. Лютчина – д. Свиридова Октябрьского района Курской области».**

**Заказчик: ООО «Управление капитального строительства и  
проектирования»**

**Директор ООО «Геомастер»**

**Шемякин С.В.**

**г. Курск 2019г.**

# О г л а в л е н и е

[illegible]

## *ПОЯСНИТЕЛЬНАЯ ЗАПИСКА.*

*Проведение работ по составлению проекта межевания территории проектируемого линейного объекта: «Автомобильная дорога «Дьяконово – Суджа - 4 Околоток – д. Лютчина – д. Свиридова Октябрьского района Курской области» , выполнено ООО «Геомастер» на основании заявления ООО «Управление капитального строительства и проектирования».*

*Работы выполнены в соответствии с генеральным планом, предоставленным заказчиком.*

*В ходе подготовительных работ выполнен сбор, изучение и анализ имеющихся картографических материалов, материалов аэрофотосъёмки территории проведения работ, ранее выполненных проектно-изыскательских, землеустроительных и других работ, а также имеющихся сведений на район работ о земельных участках, содержащихся в государственном кадастре недвижимости, землеустроительной, градостроительной, геодезической, картографической и иной документации.*

*Полевые работы выполнялись с целью обновления существующего картографического материала масштаба 1:1000.*

*Границы земельных участков определены на откорректированном топографическом плане масштаба 1:1000 согласно генеральному плану. Координаты углов поворотов границ земельных участков, определены аналитически с применением программы Digitals.*

*По результатам полевых измерений и имеющегося картографического материала составлена откорректированная цифровая векторная карта масштаба 1:1000, на основе которой подготовлен проект межевания линейного объекта*

*Проект межевания подготовлен с целью отображения на нем проектного решения границ земельных участков под проектируемым линейным объектом. На проектный план нанесены границы земельных участков с учетом кадастрового деления и участков, стоящих на кадастровом учете.*

*Работы выполнены в соответствии с требованиями “ ИНСТРУКЦИИ ПО МЕЖЕВАНИЮ ЗЕМЕЛЬ 1996 года” и «Методических рекомендаций по проведению межевания объектов землеустройства» от 17.02.2003г. и Федерального закона о кадастре недвижимости 221-ФЗ от 4.07.2007г.*

*Площадь земельного участка (полосы отвода на местности) для строительства автодороги, необходимого для производства строительных работ, составляет 63637 кв.м. и проектируется на тридцати трех участках:*

- участок № 1 (5247 кв.м.) проходит по территории кадастрового квартала 46:17:040302.*
- участок № 2 (9710 кв.м.), проходит по территории кадастрового квартала 46:17:040804.*
- участок № 3 (2243 кв.м.), полностью расположен в пределах земельного участка с кадастровым номером 46:17:040302:82*
- участок № 4 (33 кв.м.), полностью расположен в пределах земельного участка с кадастровым номером 46:17:040302:19.*
- участок № 5 (42 кв.м.), полностью расположен в пределах земельного участка с кадастровым номером 46:17:040302:34.*

- участок № 6 (67 кв.м,) полностью расположен в пределах земельного участка с кадастровым номером 46:17:040302:41.
- участок № 7 (747 кв.м,) полностью расположен в пределах земельного участка с кадастровым номером 46:17:040303:20.
- участок № 8 (2973 кв.м.), проходит по территории кадастрового квартала 46:17:040303.
- участок № 9 (89 кв.м,) полностью расположен в пределах земельного участка с кадастровым номером 46:17:040303:2.
- участок № 10 (141 кв.м,) полностью расположен в пределах земельного участка с кадастровым номером 46:17:040401:13
- участок № 11 (167 кв.м,) полностью расположен в пределах земельного участка с кадастровым номером 46:17:040303:19
- участок № 12 (141 кв.м,) полностью расположен в пределах земельного участка с кадастровым номером 46:17:040401:5
- участок № 13 (149 кв.м,) полностью расположен в пределах земельного участка с кадастровым номером 46:17:040401:16
- участок № 14 (60 кв.м,) полностью расположен в пределах земельного участка с кадастровым номером 46:17:040401:17
- участок № 15 (3455 кв.м,) полностью расположен в пределах земельного участка с кадастровым номером 46:17:040401:104.
- участок № 16 (10231 кв.м,) проходит по территории кадастрового квартала 46:17:040401.
- участок № 17 (71 кв.м,) полностью расположен в пределах земельного участка с кадастровым номером 46:17:040401:42.
- участок № 18 (309 кв.м,) проходит по территории кадастрового квартала 46:17:040401.
- участок № 19 (398 кв.м,) полностью расположен в пределах земельного участка с кадастровым номером 46:17:040805:7.
- участок № 20 (2466 кв.м,) проходит по территории кадастрового квартала 46:17:040805.
- участок № 21 (7796 кв.м,) проходит по территории кадастрового квартала 46:17:040402.
- участок № 22 (2117 кв.м,) полностью расположен в пределах земельного участка с кадастровым номером 46:17:040402:16.
- участок № 23 (207 кв.м,) полностью расположен в пределах земельного участка с кадастровым номером 46:17:040402:1.
- участок № 24 (2475 кв.м,) полностью расположен в пределах земельного участка с кадастровым номером 46:17:040501:82
- участок № 25 (11286 кв.м,) проходит по территории кадастрового квартала 46:17:040501.
- участок № 26 (43 кв.м,) полностью расположен в пределах земельного участка с кадастровым номером 46:17:040501:42.
- участок № 27 (58 кв.м,) полностью расположен в пределах земельного участка с кадастровым номером 46:17:040501:44.
- участок № 28 (238 кв.м,) полностью расположен в пределах земельного участка с кадастровым номером 46:17:040501:41
- участок № 29 (96 кв.м,) полностью расположен в пределах земельного участка с кадастровым номером 46:17:040501:43.

- участок № 30 (88 кв.м,) полностью расположен в пределах земельного участка с кадастровым номером 46:17:040501:39
- участок № 31 (139 кв.м,) полностью расположен в пределах земельного участка с кадастровым номером 46:17:040501:46.
- участок № 32 (127 кв.м,) полностью расположен в пределах земельного участка с кадастровым номером 46:17:040501:37.
- участок № 33 (228 кв.м,) полностью расположен в пределах земельного участка с кадастровым номером 46:17:040501:19.

Данные координат углов поворотов границы территории размещены на топографическом плане масштаба 1:1000 в таблице «Координаты точек границ земельных участков».

Сведения о площади земельных участков, о кадастровых кварталах и о землях сторонних землепользователей так же размещены на топографическом плане масштаба 1:1000 в таблице «Экспликация земельных участков».

Так же необходимо отметить, что участки расположены на землях разных категорий:

Участки №№ 1, 3-19, 21-33 – земли сельскохозяйственного назначения

Участки №№ 2, 20 – земли промышленности, энергетики, транспорта, связи, радиовещания, телевидения, информатики, земли для обеспечения космической деятельности, земли обороны, безопасности и земли иного специального назначения

Разрешенное использование земельных участков № № 1, 8, 16, 18, 21, 25 – земельные участки (территории) общего пользования.

Разрешенное использование земельных участков № № 2, 20 –. автомобильный транспорт

Так же составлена ведомость координат земельных участков, в которой даны координаты и площадь каждого земельного участка .

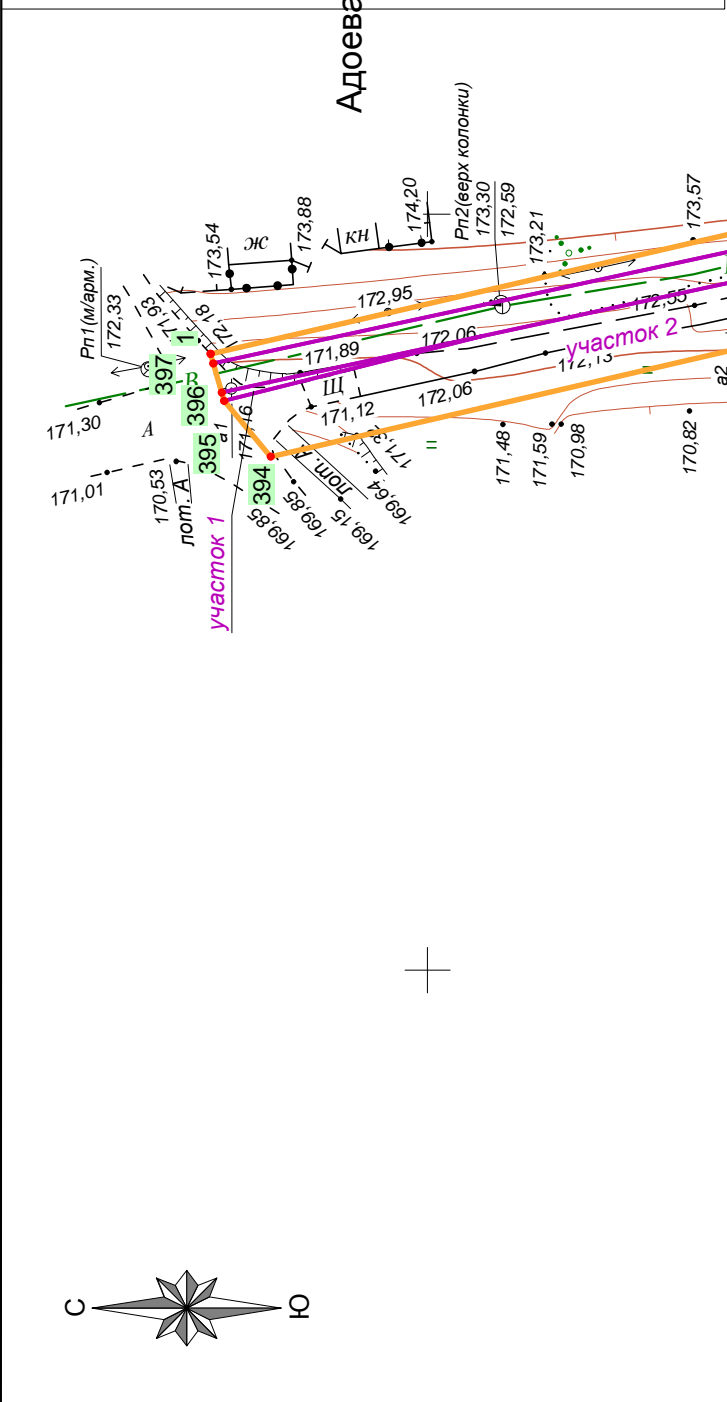
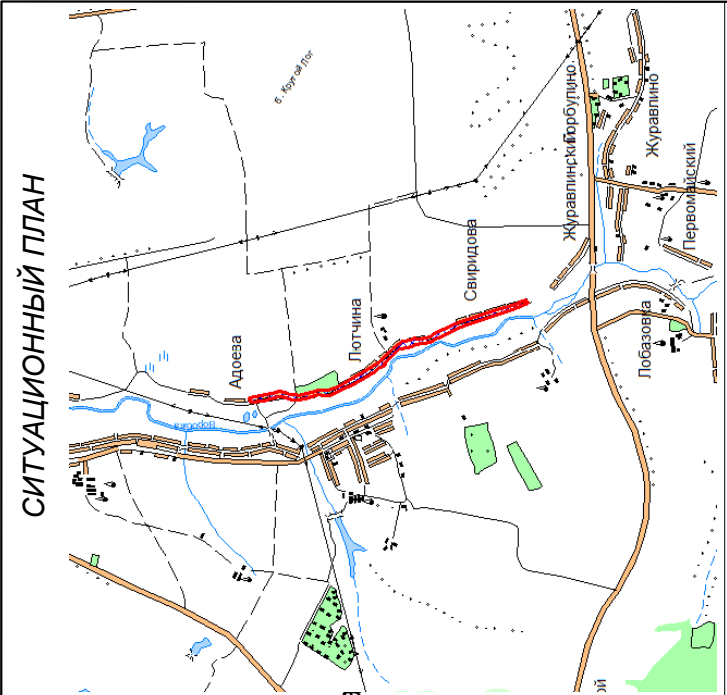
Работы выполнил:

Корженко М.А.

Проверил: директор

Шемякин С.В.





№ участка	Условный номер земельного участка	Площадь участка, кв.м.	Кадастровый квартал	Кадастровый номер участков сторонних землепользователей	Землепользователь (собственник)	Разрешенное использование	Категория земель	Адрес (местоположение)
Участок 1	:3У1(1)	5247	46:17:040302	-	Неограниченная государственная собственность: Дьяконовский с/с.	Земельные участки (территории) общего пользования	земли населенных пунктов	Курская обл., Октябрьский р-н, Дьяконовский с/с., д. Адоева
Участок 2	:3У1(1)	9710	46:17:040804	-	земли неразграниченной государственной собственности	Автомобильный транспорт	Земли промышленности, энергетики, транспорта, связи, радиовещания, телевидения, информатики, земли для обеспечения космической деятельности, земли обороны, безопасности и земли иного специального назначения	Курская обл., Октябрьский р-н, Дьяконовский с/с.
Участок 3	:82/чзУ1	2243	-	46:17:040302:82	Постоянное (бессрочное) пользование: Администрация Дьяконовского с/с. Октябрьского р-на Курской обл.	для строительства автомобильной дороги	земли населенных пунктов	Курская обл., Октябрьский р-н, Дьяконовский с/с., д. Адоева

№ участка	Условный номер земельного участка	Площадь участка, кв.м.	Кадастровый квартал	Кадастровый номер участков сторонних землепользователей	Землепользователь (собственник)	Разрешенное использование	Категория земель	Адрес (местоположение)
Участок 4	:19/чзУ1	33	-	46:17:040302:19	Собственность: Мирзоян Э.А.	Для ведения личного подсобного хозяйства	земли населенных пунктов	Курская обл., Октябрьский р-н, Дьяконовский с/с., д. Адоева, 32
Участок 5	:34/чзУ1	42	-	46:17:040302:34	Информация отсутствует	Для ведения личного подсобного хозяйства	земли населенных пунктов	Курская обл., Октябрьский р-н, Дьяконовский с/с., д. Адоева
Участок 6	:41/чзУ1	67	-	46:17:040302:41	Информация отсутствует	Для ведения личного подсобного хозяйства	земли населенных пунктов	Курская обл., Октябрьский р-н, Дьяконовский с/с., д. Адоева, 29
Участок 7	:20/чзУ1	747	-	46:17:040303:20	Постоянное (бессрочное) пользование: Администрация Дьяконовского с/с. Октябрьского р-на Курской обл.	для строительства автомобильной дороги	земли населенных пунктов	Курская обл., Октябрьский р-н, Дьяконовский с/с., д. Адоева
Участок 8	:3У1(1)	2973	46:17:040303	-	Неограниченная государственная собственность: Дьяконовский с/с.	Земельные участки (территории) общего пользования	земли населенных пунктов	Курская обл., Октябрьский р-н, Дьяконовский с/с., д. Адоева
Участок 9	:2/чзУ1	89	-	46:17:040303:2	Собственность: Сорокина З.Н.	Для ведения личного подсобного хозяйства	земли населенных пунктов	Курская обл., Октябрьский р-н, Дьяконовский с/с., д. Лютчина, дом 1

№ участка	Условный номер земельного участка	Площадь участка, кв.м.	Кадастровый квартал	Кадастровый номер участков сторонних землепользователей	Землепользователь (собственник)	Разрешенное использование	Категория земель	Адрес (местоположение)
Участок 10	:13/чзУ1	141	-	46:17:040401:13	Совместная собственность: Иброимова М.Г., Абдуразаков К.Т.	Для ведения личного подсобного хозяйства	земли населенных пунктов	Курская обл., Октябрьский р-н, Дьяконовский с/с., д. Лютчина, б
Участок 11	:19/чзУ1	167	-	46:17:040303:19	Собственность: Верховилов В.А.	Для ведения личного подсобного хозяйства	земли населенных пунктов	Курская обл., Октябрьский р-н, Дьяконовский с/с., д. Лютчина, дом 7
Участок 12	:5/чзУ1	141	-	46:17:040401:5	Собственность: Гринев К.А.	Для ведения личного подсобного хозяйства	земли населенных пунктов	Курская обл., Октябрьский р-н, Дьяконовский с/с., д. Лютчина, дом 8
Участок 13	:16/чзУ1	149	-	46:17:040401:16	Собственность: Гринев К.А.	Для ведения личного подсобного хозяйства	земли населенных пунктов	Курская обл., Октябрьский р-н, Дьяконовский с/с., д. Лютчина, дом 9
Участок 14	:17/чзУ1	60	-	46:17:040401:17	Собственность: Гринев К.А.	Для ведения личного подсобного хозяйства	земли населенных пунктов	Курская обл., Октябрьский р-н, Дьяконовский с/с., д. Лютчина

Координаты точек границ земельных участков

№	X	Y
1	407128,69	1279781,50
2	406892,81	1279835,96
3	406874,45	1279839,88
4	406827,54	1279849,23
5	406816,98	1279852,86
6	406806,66	1279854,92
7	406795,17	1279855,47
8	406790,74	1279856,16
9	406786,80	1279857,57
10	406775,29	1279860,60
11	406742,23	1279877,05
12	406726,03	1279893,18
13	406715,10	1279894,99
14	406714,63	1279893,57
15	406710,14	1279894,91
16	406705,05	1279896,71
17	406701,33	1279897,58
18	406691,51	1279899,03
19	406686,78	1279900,10
20	406686,42	1279898,10
21	406671,71	1279902,27
22	406672,00	1279903,58
23	406660,93	1279905,26
24	406653,79	1279905,14
25	406647,23	1279903,37
26	406641,67	1279900,82
27	406636,78	1279897,62
28	406633,43	1279894,22
29	406615,99	1279873,96
30	406586,85	1279840,43
31	406582,56	1279836,33
32	406576,45	1279831,16
33	406568,87	1279827,25
34	406560,76	1279825,06
35	406551,94	1279824,66
36	406538,01	1279826,14
37	406502,32	1279829,94
38	406454,99	1279840,21
39	406448,68	1279841,23
40	406425,94	1279844,89
41	406401,98	1279849,94
42	406393,20	1279852,36
43	406373,12	1279859,03
44	406363,66	1279861,64
45	406352,97	1279865,73
46	406295,02	1279886,06
47	406267,82	1279894,32
48	406264,25	1279895,58
49	406264,83	1279897,11
50	406257,48	1279899,61
51	406252,16	1279901,20
52	406246,94	1279902,40
53	406245,98	1279903,17
54	406240,71	1279903,85
55	406227,26	1279905,20
56	406216,07	1279904,73
57	406208,98	1279904,02
331	406210,83	1279889,14
332	406217,17	1279889,77
333	406228,16	1279889,93
334	406237,63	1279888,99
335	406242,25	1279888,00
336	406245,04	1279887,41
337	406249,91	1279886,20
338	406258,29	1279883,47
339	406279,95	1279875,77
340	406293,51	1279870,95
341	406312,18	1279864,31
342	406332,55	1279867,07
343	406348,40	1279851,44
344	406355,31	1279848,98
345	406363,25	1279846,28
346	406371,87	1279843,88
347	406390,07	1279834,74
348	406399,75	1279836,69
349	406499,21	1279816,12
350	406508,54	1279813,63
351	406527,67	1279808,54
352	406535,62	1279806,44
353	406541,62	1279804,85
354	406551,59	1279803,64
355	406560,88	1279803,76
356	406570,83	1279805,83
357	406579,11	1279808,79
358	406586,39	1279812,70
359	406595,55	1279819,68
360	406602,53	1279827,91
361	406608,56	1279836,12
362	406641,41	1279880,33
363	406644,34	1279883,91
364	406646,58	1279886,26
365	406652,09	1279890,23
366	406658,25	1279891,95
367	406664,30	1279892,21
368	406668,80	1279891,41
369	406673,98	1279890,07
370	406691,43	1279885,56
371	406696,85	1279883,97
372	406701,67	1279882,03
373	406705,07	1279880,66
374	406709,09	1279878,46
375	406716,02	1279873,91
376	406724,73	1279867,37
377	406734,25	1279860,65
378	406740,49	1279856,70
379	406747,94	1279853,01
380	406771,34	1279843,54
381	406791,88	1279834,74
382	406793,62	1279840,83
383	406796,72	1279839,98
384	406796,34	1279838,62
385	406824,32	1279833,05
386	406824,80	1279836,62
387	406836,73	1279834,09
388	406836,46	1279832,16
389	406859,72	1279827,53
390	406872,26	1279825,28
391	406884,00	1279822,77
392	406890,27	1279821,16
393	407013,49	1279792,70
394	407120,74	1279767,91
395	407126,90	1279775,29
396	407127,22	1279776,38
397	407128,33	1279780,24
1	407128,69	1279781,50

ООО "ГЕОМАСТЕР"

Общество с ограниченной ответственностью "Геомастер"

Свидетельство № 01-И-№2185 от 22.04.2013 г.

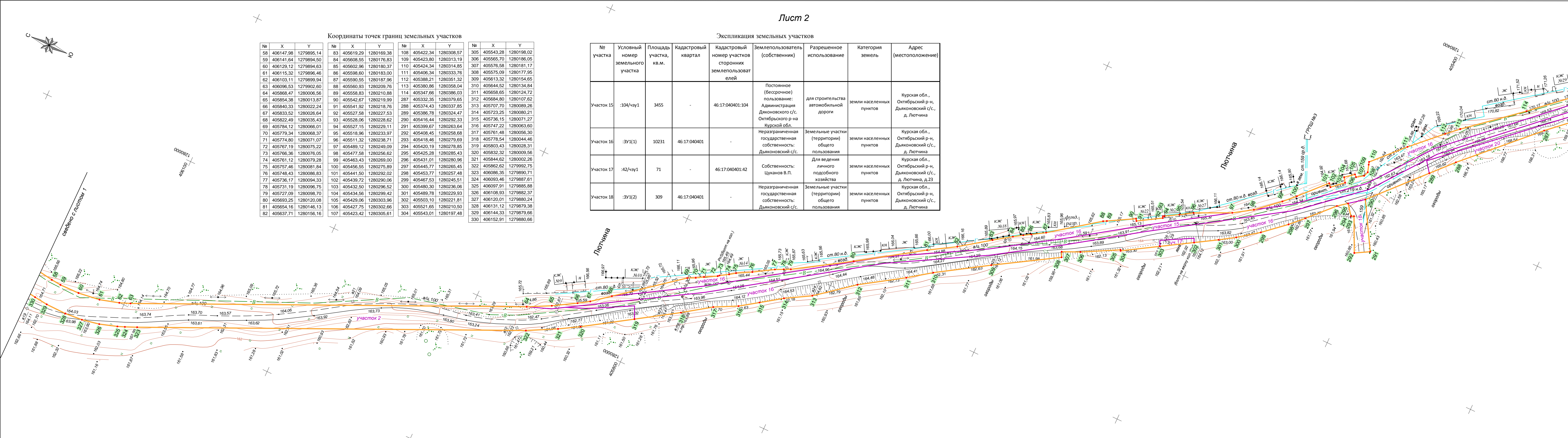
Заказчик: ООО "УКСП"

Объект: "Автомобильная дорога "Дьяконово - Суджа - 4 Окопото" - д. Лютчина - д. Свиридова Октябрьского района Курской области"

Чертёж проекта межевания

ИМВ. № 19/183

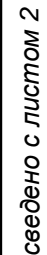




## Экспликация земельных участков

№ участка	Условный номер земельного участка	Площадь участка, кв.м.	Кадастровый квартал	Кадастровый номер участков сторонних землепользователей	Землепользователь (собственник)	Разрешенное использование	Категория земель	Адрес (местоположение)
Участок 15	:104/чзу1	3455	-	46:17:040401:104	Постоянное (бессрочное) пользование: Администрация Дяконовского с/с. Октябрьского р-на Курской обл.	для строительства автомобильной дороги	земли населенных пунктов	Курская обл., Октябрьский р-н, Дяконовский с/с., д. Лютина
Участок 16	:3У1(1)	10231	46:17:040401	-	Неразграниченная государственная собственность: Дяконовский с/с.	Земельные участки (территории) общего пользования	земли населенных пунктов	Курская обл., Октябрьский р-н, Дяконовский с/с., д. Лютина
Участок 17	:42/чзу1	71	-	46:17:040401:42	Собственность: Цуканов В.П.	Для ведения личного подсобного хозяйства	земли населенных пунктов	Курская обл., Октябрьский р-н, Дяконовский с/с., д. Лютина, д.23
Участок 18	:3У1(2)	309	46:17:040401	-	Неразграниченная государственная собственность: Дяконовский с/с.	Земельные участки (территории) общего пользования	земли населенных пунктов	Курская обл., Октябрьский р-н, Дяконовский с/с., д. Лютина





сведено с листом 2

сведено с листом 4

сведено с листом 2

сведено с листом 4





# ВЕДОМОСТЬ КООРДИНАТ ЗЕМЕЛЬНЫХ УЧАСТКОВ

участок 1 (ЗУ1(1))

№	X	Y	Длина	Угол
1	407128,69	1279781,50	242,09	166°59'58"
2	406892,81	1279835,96	18,77	167°56'52"
3	406874,45	1279839,88	47,83	168°43'40"
4	406827,54	1279849,23	11,17	161°01'47"
5	406816,98	1279852,86	10,52	168°42'41"
6	406806,66	1279854,92	11,50	177°15'34"
7	406795,17	1279855,47	4,48	171°08'49"
8	406790,74	1279856,16	4,18	160°18'34"
9	406786,80	1279857,57	11,90	165°15'06"
10	406775,29	1279860,60	36,93	153°32'46"
11	406742,23	1279877,05	22,86	135°07'27"
12	406726,03	1279893,18	11,08	170°35'50"
13	406715,10	1279894,99	1,50	251°41'10"
14	406714,63	1279893,57	4,69	163°22'58"
15	406710,14	1279894,91	5,40	160°31'29"
16	406705,05	1279896,71	3,82	166°50'12"
17	406701,33	1279897,58	9,93	171°36'02"
18	406691,51	1279899,03	4,85	167°15'12"
19	406686,78	1279900,10	2,03	259°47'46"
20	406686,42	1279898,10	15,29	164°10'23"
21	406671,71	1279902,27	1,34	077°31'03"
22	406672,00	1279903,58	11,20	171°22'14"
23	406660,93	1279905,26	7,14	180°57'46"
24	406653,79	1279905,14	6,79	195°05'59"
25	406647,23	1279903,37	6,12	204°38'16"
26	406641,67	1279900,82	5,84	213°12'02"
27	406636,78	1279897,62	4,77	225°25'28"
28	406633,43	1279894,22	26,73	229°16'40"
29	406615,99	1279873,96	24,12	258°53'09"
29а	406611,34	1279850,29	8,92	044°35'28"
29б	406617,69	1279856,55	36,38	055°04'26"
29в	406638,52	1279886,38	16,77	043°01'06"
29г	406650,78	1279897,82	12,58	013°08'29"
29д	406663,03	1279900,68	13,51	356°31'17"
29е	406676,52	1279899,86	37,32	344°26'26"
29ж	406712,47	1279889,85	12,34	321°03'01"
29з	406722,07	1279882,09	21,84	317°39'14"
29и	406738,21	1279867,38	33,65	341°13'33"
29к	406770,07	1279856,55	45,57	350°27'48"
29л	406815,01	1279849,00	44,10	346°36'01"
29м	406857,91	1279838,78	276,68	347°47'07"
397	407128,33	1279780,24	1,31	074°03'17"
1	407128,69	1279781,50		

№	X	Y	Длина	Угол
395	407126,90	1279775,29	1,14	073°38'20"
396	407127,22	1279776,38	35,22	167°46'16"
396а	407092,80	1279783,84	35,16	345°55'27"
395	407126,90	1279775,29		

№	X	Y	Длина	Угол
361	406608,56	1279836,12	55,08	053°23'10"
362	406641,41	1279880,33	4,63	050°42'07"
363	406644,34	1279883,91	3,25	046°14'43"
364	406646,59	1279886,26	6,78	035°49'21"
365	406652,09	1279890,23	6,40	015°36'03"
366	406658,25	1279891,95	6,06	002°27'39"
367	406664,30	1279892,21	4,57	349°55'10"
368	406668,80	1279891,41	5,35	345°29'47"
369	406673,98	1279890,07	3,43	078°13'54"
369а	406674,68	1279893,43	18,00	347°30'58"
369б	406692,25	1279889,54	10,98	340°04'46"
369в	406702,57	1279885,80	8,12	338°33'08"
369г	406710,13	1279882,83	4,49	256°36'48"
374	406709,09	1279878,46	8,29	326°42'45"
375	406716,02	1279873,91	10,89	323°05'55"
376	406724,73	1279867,37	11,65	324°46'57"
377	406734,25	1279860,65	7,39	327°39'56"
378	406740,49	1279856,70	8,31	333°39'02"
379	406747,94	1279853,01	25,24	337°58'00"
380	406771,34	1279843,54	22,35	336°48'29"
381	406791,88	1279834,74	6,33	074°03'17"
382	406793,62	1279840,83	3,21	344°40'00"
383	406796,72	1279839,98	1,41	254°23'20"
384	406796,34	1279838,62	28,53	348°44'29"
385	406824,32	1279833,05	3,60	082°20'32"
386	406824,80	1279836,62	12,20	348°01'36"
387	406836,73	1279834,09	1,95	262°02'10"
388	406836,46	1279832,16	23,72	348°44'32"
389	406859,72	1279827,53	12,74	349°49'40"
390	406872,26	1279825,28	12,01	347°55'55"
391	406884,00	1279822,77	6,47	345°35'56"
392	406890,27	1279821,16	126,46	346°59'40"
393	407013,49	1279792,70	8,24	087°42'14"
393а	407013,82	1279800,93	160,43	167°46'59"
393б	406857,02	1279834,88	44,00	166°36'29"
393в	406814,22	1279845,07	45,76	170°27'12"
393г	406769,09	1279852,66	34,81	161°13'55"
393д	406736,13	1279863,86	22,55	137°39'35"
393е	406719,46	1279879,05	11,40	141°01'06"
393ж	406710,60	1279886,22	36,07	164°26'58"
393з	406675,85	1279895,89	12,49	176°30'44"
393и	406663,38	1279896,65	10,94	193°09'34"
393к	406652,73	1279894,16	15,28	223°00'38"
393л	406641,56	1279883,74	36,32	235°04'03"
393м	406620,76	1279853,96	15,12	224°34'16"
393н	406609,99	1279843,35	7,37	258°48'43"
361	406608,56	1279836,12		

площадь: 5247 кв.м

# ВЕДОМОСТЬ КООРДИНАТ ЗЕМЕЛЬНЫХ УЧАСТКОВ

участок 2 (ЗУ1(1))

№	X	Y	Длина	Угол
393	407013,49	1279792,70	110,08	346°59'06"
394	407120,74	1279767,91	9,61	050°08'55"
395	407126,90	1279775,29	35,16	165°55'27"
396а	407092,80	1279783,84	80,81	167°47'25"
393а	407013,82	1279800,93	8,24	267°42'14"
393	407013,49	1279792,70		

№	X	Y	Длина	Угол
53	406245,98	1279902,17	5,53	162°19'06"
54	406240,71	1279903,85	13,52	174°16'06"
55	406227,26	1279905,20	11,20	182°24'18"
56	406216,07	1279904,73	7,13	185°43'07"
57	406208,98	1279904,02	61,64	188°16'57"
58	406147,98	1279895,14	6,37	185°45'51"
59	406141,64	1279894,50	12,52	179°24'18"
60	406129,12	1279894,63	13,92	172°26'46"
61	406115,32	1279896,46	12,70	164°05'30"
62	406103,11	1279899,94	7,10	157°59'19"
63	406096,53	1279902,60	250,64	155°29'40"
64	405868,47	1280006,56	15,66	159°40'00"
64а	405853,79	1280012,00	9,17	148°52'32"
64б	405845,94	1280016,74	14,38	158°15'01"
64в	405832,58	1280022,07	29,20	151°32'52"
64г	405806,91	1280035,98	8,42	245°35'44"
319	405803,43	1280028,31	34,44	327°00'57"
320	405832,32	1280009,56	14,30	329°18'40"
321	405844,62	1280002,26	20,36	332°09'04"
322	405862,62	1279992,75	245,90	335°28'59"
323	406086,35	1279890,71	7,76	336°26'33"
324	406093,46	1279887,61	4,77	338°45'21"
325	406097,91	1279885,88	11,57	342°19'58"
326	406108,93	1279882,37	11,28	349°07'06"
327	406120,01	1279880,24	11,14	355°34'25"
328	406131,12	1279879,38	13,21	001°12'51"
329	406144,33	1279879,66	8,64	006°38'52"
330	406152,91	1279880,66	58,54	008°19'46"
331	406210,83	1279889,14	6,37	005°40'29"
332	406217,17	1279889,77	10,99	000°50'03"
333	406228,16	1279889,93	9,52	354°19'53"
334	406237,63	1279888,99	4,72	347°54'19"
335	406242,25	1279888,00	10,31	073°25'43"
53б	406245,19	1279897,88	2,04	073°09'58"
53а	406245,78	1279899,83	2,35	085°06'53"
53	406245,98	1279902,17		

№	X	Y	Длина	Угол
29	406615,99	1279873,96	44,42	229°00'25"
30	406586,85	1279840,43	5,93	223°42'10"
31	406582,56	1279836,33	8,00	220°14'11"
32	406576,45	1279831,16	8,53	207°17'10"
33	406568,87	1279827,25	8,40	195°06'42"
34	406560,76	1279825,06	8,83	182°35'48"
35	406551,94	1279824,66	14,01	173°56'07"
36	406538,01	1279826,14	4,36	268°56'56"
36а	406537,93	1279821,78	1,50	268°51'15"
36б	406537,90	1279820,28	2,53	260°41'11"
36в	406537,49	1279817,78	11,49	260°38'10"
352	406535,62	1279806,44	6,21	345°09'28"
353	406541,62	1279804,85	10,04	353°04'49"
354	406551,59	1279803,64	9,29	000°44'24"
355	406560,88	1279803,76	10,16	011°45'08"
356	406570,83	1279805,83	8,79	019°40'17"
357	406579,11	1279808,79	8,26	028°14'23"
358	406586,39	1279812,70	11,52	037°18'28"
359	406595,55	1279819,68	10,79	049°41'53"
360	406602,53	1279827,91	10,19	053°42'14"
361	406608,56	1279836,12	7,37	078°48'43"
363н	406609,99	1279843,35	7,07	078°59'31"
29а	406611,34	1279850,29	24,12	078°53'09"
29	406615,99	1279873,96		

площадь: 9710 кв.м

участок 3 (:82/чзу1)

№	X	Y	Длина	Угол
396	407127,22	1279776,38	4,02	073°57'24"
29м	407128,33	1279780,24	276,68	167°47'07"
29п	406857,91	1279838,78	44,10	166°36'01"
29к	406815,01	1279849,00	45,57	170°27'48"
29и	406770,07	1279856,55	33,65	161°13'33"
29з	406738,21	1279867,38	21,84	137°39'14"
29ж	406722,07	1279882,09	12,34	141°03'01"
29е	406712,47	1279889,85	37,32	164°26'26"
29д	406676,52	1279899,86	13,51	176°31'17"
29г	406663,03	1279900,68	12,58	193°08'29"
29в	406650,78	1279897,82	16,77	223°01'06"
29б	406638,52	1279886,38	36,38	235°04'26"
29а	406617,69	1279856,55	8,92	224°35'28"
393н	406611,34	1279850,29	7,07	258°59'31"
393м	406609,99	1279843,35	15,12	044°34'16"
393п	406620,76	1279853,96	36,32	055°04'03"
393к	406641,56	1279883,74	15,28	043°00'38"
393и	406652,73	1279894,16	10,94	013°09'34"
393з	406663,38	1279896,65	12,49	356°30'44"
393ж	406675,85	1279895,89	36,07	344°26'58"
393е	406710,60	1279886,22	11,40	321°01'06"
393д	406719,46	1279879,05	22,55	317°39'35"
393д	406736,13	1279863,86	34,81	341°13'55"
393г	406769,09	1279852,66	45,76	350°27'12"
393в	406814,22	1279845,07	44,00	346°36'29"
393б	406857,02	1279834,88	160,43	347°46'59"
393а	407013,82	1279800,93	80,81	347°47'25"
396а	407092,80	1279783,84	35,22	347°46'16"
396	407127,22	1279776,38		

площадь: 2243 кв.м



ВЕДОМОСТЬ КООРДИНАТ ЗЕМЕЛЬНЫХ УЧАСТКОВ

участок 4 (:19/чзу1)

№	X	Y	Длина	Угол
372	406701,67	1279882,03	3,67	338°03'12"
373	406705,07	1279880,66	4,58	331°18'35"
374	406709,09	1279878,46	4,49	076°36'48"
369г	406710,13	1279882,83	8,12	158°33'08"
369в	406702,57	1279885,80	3,88	256°34'24"
372	406701,67	1279882,03		

площадь: 33 кв.м

участок 5 (:34/чзу1)

№	X	Y	Длина	Угол
370	406691,43	1279885,56	5,65	343°39'02"
371	406696,85	1279883,97	5,20	338°04'33"
372	406701,67	1279882,03	3,88	076°34'24"
369в	406702,57	1279885,80	10,98	160°04'46"
369б	406692,25	1279889,54	4,06	258°21'30"
370	406691,43	1279885,56		

площадь: 42 кв.м

участок 6 (:41/чзу1)

№	X	Y	Длина	Угол
369	406673,98	1279890,07	18,02	345°30'32"
370	406691,43	1279885,56	4,06	078°21'30"
369б	406692,25	1279889,54	18,00	167°30'58"
369а	406674,68	1279893,43	3,43	258°13'54"
369	406673,98	1279890,07		

площадь: 67 кв.м

участок 7 (:20/чзу1)

№	X	Y	Длина	Угол
36а	406537,93	1279821,78	3,59	179°12'07"
39б	406534,34	1279821,83	45,68	169°41'47"
39а	406489,40	1279830,00	42,24	164°34'55"
39	406448,68	1279841,23	23,03	170°51'24"
40	406425,94	1279844,89	24,49	168°05'53"
41	406401,98	1279849,94	40,42	344°36'20"
41а	406440,95	1279839,21	49,34	344°34'40"
41б	406488,51	1279826,09	46,18	349°41'51"
41в	406533,95	1279817,83	3,54	359°11'27"
36в	406537,49	1279817,78	2,53	080°41'11"
36б	406537,90	1279820,28	1,50	088°51'15"
36а	406537,93	1279821,78		
№	X	Y	Длина	Угол
42	406393,20	1279852,36	21,16	161°37'30"
43	406373,12	1279859,03	9,81	164°34'33"
44	406363,66	1279861,64	11,45	159°03'47"
45	406352,97	1279865,73	61,41	160°40'05"
46	406295,02	1279886,06	28,43	163°06'28"
47	406267,82	1279894,32	3,79	160°33'36"
48	406264,25	1279895,58	1,64	069°14'21"
49	406264,83	1279897,11	7,76	161°12'54"
50	406257,48	1279899,61	5,55	163°21'36"
51	406252,16	1279901,20	5,36	167°03'13"
52	406246,94	1279902,40	0,99	193°28'23"
53	406245,98	1279902,17	2,35	265°06'53"
53а	406245,78	1279899,83	2,04	253°09'58"
53б	406245,19	1279897,88	6,39	013°29'32"
53в	406251,40	1279899,37	47,92	340°02'55"
53г	406296,44	1279883,02	50,94	340°15'22"
53д	406344,39	1279865,81	50,63	344°35'38"
42	406393,20	1279852,36		

площадь: 747 кв.м

участок 8 (ЗУ1(1))

№	X	Y	Длина	Угол
36	406538,01	1279826,14	35,89	173°55'21"
37	406502,32	1279829,94	48,43	167°45'26"
38	406454,99	1279840,21	6,39	170°49'04"
39	406448,68	1279841,23	42,24	344°34'55"
39а	406489,40	1279830,00	45,68	349°41'47"
39б	406534,34	1279821,83	3,59	359°12'07"
36а	406537,93	1279821,78	4,36	088°56'56"
36	406538,01	1279826,14		

№	X	Y	Длина	Угол
335	406242,25	1279888,00	2,85	348°03'35"
336	406245,04	1279887,41	4,39	076°09'14"
336а	406246,09	1279891,67	13,66	344°19'32"
336б	406259,24	1279887,98	22,80	349°59'47"
336в	406281,69	1279884,02	14,29	352°16'41"
336г	406295,85	1279882,10	11,39	258°08'51"
340	406293,51	1279870,95	19,82	340°25'19"
341	406312,18	1279864,31	8,25	079°10'01"
341а	406313,73	1279872,41	1,69	338°08'09"
341б	406315,30	1279871,78	20,03	338°09'41"
341в	406333,89	1279864,33	7,38	259°32'33"
342	406332,55	1279857,07	16,82	340°26'41"
343	406348,40	1279851,44	4,57	077°29'05"
343а	406349,39	1279855,90	24,65	346°40'47"
343б	406373,38	1279850,22	6,52	256°36'12"
346	406371,87	1279843,88	18,90	344°24'16"
347	406390,07	1279838,80	9,91	347°42'12"
348	406399,75	1279836,69	101,56	348°18'54"
349	406499,21	1279816,12	9,66	345°03'26"
350	406508,54	1279813,63	4,57	081°26'40"
350а	406509,22	1279818,15	19,90	344°52'53"
350б	406528,43	1279812,96	4,48	260°14'37"
351	406527,67	1279808,54	8,22	345°12'12"
352	406535,62	1279806,44	11,49	080°38'10"
36в	406537,49	1279817,78	3,54	179°11'27"
41в	406533,95	1279817,83	46,18	169°41'51"
41б	406488,51	1279826,09	49,34	164°34'40"
41а	406440,95	1279839,21	40,42	164°36'20"
41	406401,98	1279849,94	9,11	164°35'25"
42	406393,20	1279852,36	50,63	164°35'38"
53д	406344,39	1279865,81	50,94	160°15'22"
53г	406296,44	1279883,02	47,92	160°02'55"
53в	406251,40	1279899,37	6,39	193°29'32"
53б	406245,19	1279897,88	10,31	253°25'43"
335	406242,25	1279888,00		

площадь: 2973 кв.м

участок 9 (:2/чзу1)

№	X	Y	Длина	Угол
350	406508,54	1279813,63	19,80	345°06'01"
351	406527,67	1279808,54	4,48	080°14'37"
350б	406528,43	1279812,96	19,90	164°52'53"
350а	406509,22	1279818,15	4,57	261°26'40"
350	406508,54	1279813,63		

площадь: 89 кв.м

# ВЕДОМОСТЬ КООРДИНАТ ЗЕМЕЛЬНЫХ УЧАСТКОВ

участок 10 (:13/чзу1)

№	X	Y	Длина	Угол
343	406348,40	1279851,44	7,33	340°24'14"
344	406355,31	1279848,98	8,39	341°13'10"
345	406363,25	1279846,28	8,95	344°26'30"
346	406371,87	1279843,88	6,52	076°36'12"
343б	406373,38	1279850,22	24,65	166°40'47"
343а	406349,39	1279855,90	4,57	257°29'05"
343	406348,40	1279851,44		

площадь: 141 кв.м

участок 11 (:19/чзу1)

№	X	Y	Длина	Угол
341	406312,18	1279864,31	21,62	340°26'01"
342	406332,55	1279857,07	7,38	079°32'33"
341в	406333,89	1279864,33	20,03	158°09'41"
341б	406315,30	1279871,78	1,69	158°08'09"
341а	406313,73	1279872,41	8,25	259°10'01"
341	406312,18	1279864,31		

площадь: 167 кв.м

участок 12 (:5/чзу1)

№	X	Y	Длина	Угол
339	406279,95	1279875,77	14,39	340°25'55"
340	406293,51	1279870,95	11,39	078°08'51"
336г	406295,85	1279882,10	14,29	172°16'41"
336в	406281,69	1279884,02	8,43	258°05'25"
339	406279,95	1279875,77		

площадь: 141 кв.м

участок 13 (:16/чзу1)

№	X	Y	Длина	Угол
338	406258,29	1279883,47	22,99	340°25'48"
339	406279,95	1279875,77	8,43	078°05'25"
336в	406281,69	1279884,02	22,80	169°59'47"
336б	406259,24	1279887,98	4,61	258°06'18"
338	406258,29	1279883,47		

площадь: 149 кв.м

участок 14 (:17/чзу1)

№	X	Y	Длина	Угол
336	406245,04	1279887,41	5,02	346°02'49"
337	406249,91	1279886,20	8,81	341°57'20"
338	406258,29	1279883,47	4,61	078°06'18"
336б	406259,24	1279887,98	13,66	164°19'32"
336а	406246,09	1279891,67	4,39	256°09'14"
336	406245,04	1279887,4		

площадь: 60 кв.м

участок 15 (:104/чзу1)

№	X	Y	Длина	Угол
64	405868,47	1280006,56	15,87	152°34'46"
65	405854,38	1280013,87	16,35	149°12'59"
66	405840,33	1280022,24	8,11	147°07'59"
67	405833,52	1280026,64	14,10	141°26'53"
68	405822,49	1280035,43	58,79	148°45'26"
68а	405772,23	1280065,92	115,02	145°47'36"
68б	405677,11	1280130,58	66,59	150°35'52"
68в	405619,10	1280163,27	48,17	147°07'06"
68г	405578,65	1280189,42	51,43	145°40'47"
68д	405536,17	1280218,42	56,16	146°54'05"
97	405489,12	1280249,09	13,78	146°52'30"
98	405477,58	1280256,62	25,14	146°53'52"
98а	405456,52	1280270,35	48,04	139°19'21"
98б	405420,09	1280301,66	48,56	127°42'19"
98в	405390,39	1280340,08	212,04	137°15'40"
98г	405234,66	1280483,98	45,21	145°18'55"
98д	405197,48	1280509,71	42,74	132°48'01"
126	405168,44	1280541,07	11,04	154°03'41"
127	405158,51	1280545,90	53,48	312°48'36"
127а	405194,85	1280506,67	45,36	325°18'29"
127б	405232,15	1280480,85	211,42	317°15'43"
127в	405387,43	1280337,37	48,63	307°41'58"
127г	405417,17	1280298,89	48,72	319°14'12"
127д	405454,07	1280267,08	95,31	326°56'31"
127е	405533,95	1280215,09	51,45	325°40'36"
127ж	405576,44	1280186,08	48,33	327°07'08"
127з	405617,03	1280159,84	66,54	330°36'12"
127и	405675,00	1280127,18	114,80	325°47'32"
127к	405769,94	1280062,64	88,79	328°52'13"
64б	405845,94	1280016,74	9,17	328°52'32"
64а	405853,79	1280012,00	15,66	339°40'00"
64	405868,47	1280006,56		

площадь: 3455 кв.м

ВЕДОМОСТЬ КООРДИНАТ ЗЕМЕЛЬНЫХ УЧАСТКОВ

участок 16 (ЗУ1(1))

№	X	Y	Длина	Угол
68	405822,49	1280035,43	49,07	141°26'45"
69	405784,12	1280066,01	5,33	153°43'24"
70	405779,34	1280068,37	5,28	149°15'34"
71	405774,80	1280071,07	8,67	151°23'41"
72	405767,19	1280075,22	1,17	135°00'00"
73	405766,36	1280076,05	6,16	148°20'59"
74	405761,12	1280079,28	4,47	145°01'44"
75	405757,46	1280081,84	10,32	151°04'29"
76	405748,43	1280086,83	14,37	148°32'38"
77	405736,17	1280094,33	5,54	154°04'58"
78	405731,19	1280096,75	4,54	154°33'50"
79	405727,09	1280098,70	40,03	147°42'56"
80	405693,25	1280120,08	46,97	146°19'12"
81	405654,16	1280146,13	19,27	148°37'42"
82	405637,71	1280156,16	22,67	144°19'59"
83	405619,29	1280169,38	13,07	145°15'08"
84	405608,55	1280176,83	6,62	147°39'18"
85	405602,96	1280180,37	5,09	148°54'04"
86	405598,60	1280183,00	9,46	148°21'39"
87	405590,55	1280187,96	36,78	143°38'50"
88	405560,93	1280209,76	2,38	151°55'39"
89	405558,83	1280210,88	18,55	150°35'18"
90	405542,67	1280219,99	1,44	238°37'37"
91	405541,92	1280218,76	16,81	148°33'04"
92	405527,58	1280227,53	1,19	066°13'58"
93	405528,06	1280228,62	1,03	151°41'57"
94	405527,15	1280229,11	9,52	149°18'53"
95	405518,96	1280233,97	8,99	148°11'02"
96	405511,32	1280238,71	24,51	154°56'27"
97	405489,12	1280249,09	56,16	326°54'05"
68д	405536,17	1280218,42	51,43	325°40'47"
68г	405578,65	1280189,42	48,17	327°07'06"
68в	405619,10	1280163,27	66,59	330°35'52"
68б	405677,11	1280130,58	115,02	325°47'36"
68а	405772,23	1280065,92	58,79	328°45'26"
68	405822,49	1280035,43		

№	X	Y	Длина	Угол
98	405477,58	1280256,62	18,80	138°49'01"
99	405463,43	1280269,00	9,74	134°57'30"
100	405456,55	1280275,89	22,06	133°00'58"
101	405441,50	1280292,02	2,65	227°45'20"
102	405439,72	1280290,06	9,69	138°10'47"
103	405432,50	1280296,52	3,56	054°36'44"
104	405434,56	1280299,42	7,13	140°27'43"
105	405429,06	1280303,96	1,85	224°46'50"
106	405427,75	1280302,66	5,24	145°44'01"
107	405423,42	1280305,61	3,15	110°02'43"
108	405422,34	1280308,57	4,85	072°27'45"
109	405423,80	1280313,19	1,75	071°58'49"
110	405424,34	1280314,85	26,11	133°35'16"
111	405406,34	1280333,76	25,24	135°54'54"
112	405388,21	1280351,32	9,96	137°33'50"
113	405380,86	1280358,04	43,42	139°52'00"
114	405347,66	1280386,03	70,40	138°04'28"
115	405295,28	1280433,07	4,31	149°44'37"
116	405291,56	1280435,24	1,02	059°54'21"
117	405292,07	1280436,12	75,38	137°58'44"
118	405236,07	1280486,58	13,82	140°06'34"
119	405225,47	1280495,44	7,88	150°10'59"
120	405218,63	1280499,36	9,39	141°23'50"
121	405211,29	1280505,22	3,80	051°44'28"
122	405213,64	1280508,20	5,81	142°37'04"
123	405209,02	1280511,73	20,30	139°51'17"
124	405193,50	1280524,82	15,88	144°24'28"
125	405180,59	1280534,06	14,03	150°01'01"
126	405168,44	1280541,07	42,74	312°48'01"
98д	405197,48	1280509,71	45,21	325°18'55"
98г	405234,66	1280483,98	212,04	317°15'40"
98в	405390,39	1280340,08	48,56	307°42'19"
98б	405420,09	1280301,66	48,04	319°19'21"
98а	405456,52	1280270,35	25,14	326°53'52"
98	405477,58	1280256,62		

№	X	Y	Длина	Угол
127	405158,51	1280545,90	14,50	159°47'27"
128	405144,90	1280550,91	11,95	163°36'47"
129	405133,44	1280554,28	16,06	235°00'50"
275	405124,23	1280541,12	7,00	345°41'09"
276	405131,01	1280539,39	9,64	343°25'34"
277	405140,25	1280536,64	15,92	338°30'46"
278	405155,06	1280530,81	17,98	332°10'50"
279	405170,96	1280522,42	16,20	324°42'03"
280	405184,18	1280513,06	10,61	320°00'28"
281	405192,31	1280506,24	135,34	317°53'24"
282	405292,71	1280415,49	3,57	056°18'36"
282а	405294,69	1280418,46	130,60	317°54'17"
282б	405391,60	1280330,91	8,04	233°11'14"
289	405386,78	1280324,47	43,73	312°42'07"
290	405416,44	1280292,33	11,21	322°01'35"
295	405425,28	1280285,43	7,27	322°02'31"
296	405431,01	1280280,96	21,41	313°34'50"
297	405445,77	1280265,45	11,29	315°06'27"
298	405453,77	1280257,48	18,24	318°58'46"
299	405467,53	1280245,51	15,89	323°29'53"
300	405480,30	1280236,06	11,29	327°06'44"
301	405489,78	1280229,93	15,60	328°37'59"
302	405503,10	1280221,81	2,78	066°01'00"
302а	405504,23	1280224,35	21,67	331°22'37"
302б	405523,25	1280213,97	3,82	245°14'45"
303	405521,65	1280210,50	25,02	328°38'08"
304	405543,01	1280197,48	0,60	063°26'06"
305	405543,28	1280198,02	25,42	331°54'08"
306	405565,70	1280186,05	11,92	335°50'33"
307	405576,58	1280181,17	3,55	245°10'06"
308	405575,09	1280177,95	44,77	328°38'20"
309	405613,32	1280154,65	36,96	327°35'13"
310	405644,52	1280134,84	17,38	324°23'22"
311	405658,65	1280124,72	31,24	326°49'07"
312	405684,80	1280107,62	29,35	321°16'45"
313	405707,70	1280089,26	17,99	329°48'03"
314	405723,25	1280080,21	15,70	325°16'38"
315	405736,15	1280071,27	13,47	325°17'00"
316	405747,22	1280063,60	16,02	332°53'28"
317	405761,48	1280056,30	20,77	325°14'19"
318	405778,54	1280044,46	29,67	327°01'20"
319	405803,43	1280028,31	8,42	065°35'44"
64г	405806,91	1280035,98	29,20	331°32'52"
64в	405832,58	1280022,07	14,38	338°15'01"
64б	405845,94	1280016,74	88,79	148°52'13"
127к	405769,94	1280062,64	114,80	145°47'32"
127и	405675,00	1280127,18	66,54	150°36'12"
127з	405617,03	1280159,84	48,33	147°07'08"
127ж	405576,44	1280186,08	51,45	145°40'36"
127е	405533,95	1280215,09	95,31	146°56'31"
127д	405454,07	1280267,08	48,72	139°14'12"
127г	405417,17	1280298,89	48,63	127°41'58"
127в	405387,43	1280337,37	211,42	137°15'43"
127б	405232,15	1280480,85	45,36	145°18'29"
127а	405194,85	1280506,67	53,48	132°48'36"
127	405158,51	1280545,90		

площадь: 10231 кв.м

участок 17 (:42/чзу1)

№	X	Y	Длина	Угол
302	405503,10	1280221,81	21,73	328°37'45"
303	405521,65	1280210,50	3,82	065°14'45"
302б	405523,25	1280213,97	21,67	151°22'37"
302а	405504,23	1280224,35	2,78	246°01'00"
302	405503,10	1280221,81		

площадь: 71 кв.м

участок 18 (ЗУ1(2))

№	X	Y	Длина	Угол
290	405416,44	1280292,33	33,23	239°41'34"
291	405399,67	1280263,64	10,08	330°32'13"
292	405408,45	1280258,68	23,27	064°31'30"
293	405418,46	1280279,69	1,92	334°06'04"
294	405420,19	1280278,85	8,32	052°16'34"
295	405425,28	1280285,43	11,21	142°01'35"
290	405416,44	1280292,33		

площадь: 309 кв.м

участок 19 (:7/чзу1)

№	X	Y	Длина	Угол
274	405098,67	1280547,65	26,38	345°40'08"
275	405124,23	1280541,12	16,06	055°00'50"
129	405133,44	1280554,28	26,61	165°39'39"
130	405107,66	1280560,87	15,99	235°46'59"
274	405098,67	1280547,65		

площадь: 398 кв.м

участок 20 (ЗУ1(1))

№	X	Y	Длина	Угол
282	405292,71	1280415,49	17,75	317°54'00"
283	405305,88	1280403,59	1,53	072°30'43"
284	405306,34	1280405,05	0,25	341°33'54"
285	405306,58	1280404,97	1,64	252°40'00"
286	405306,09	1280403,40	35,41	317°52'24"
287	405332,35	1280379,65	59,31	315°11'29"
288	405374,43	1280337,85	18,21	312°42'27"
289	405386,78	1280324,47	8,04	053°11'14"
282б	405391,60	1280330,91	130,60	137°54'17"
282а	405294,69	1280418,46	3,57	236°18'36"
282	405292,71	1280415,49		

№	X	Y	Длина	Угол
130	405107,66	1280560,87	41,60	165°38'59"
131	405067,36	1280571,18	44,70	161°11'32"
132	405025,05	1280585,59	10,79	170°17'36"
133	405014,41	1280587,41	20,24	254°35'01"
271	405009,03	1280567,90	10,70	340°58'22"
272	405019,15	1280564,41	46,46	349°55'17"
273	405064,89	1280556,28	34,86	345°40'08"
274	405098,67	1280547,65	15,99	055°46'59"
130	405107,66	1280560,87		

№	X	Y	Длина	Угол
165	404455,38	1280810,72	7,76	154°11'38"
166	404448,39	1280814,10	3,91	255°02'25"
166а	404447,38	1280810,32	3,59	254°48'03"
166б	404446,44	1280806,86	10,68	254°57'41"
256	404443,67	1280796,55	14,19	331°13'54"
257	404456,11	1280789,72	3,77	068°20'23"
257а	404457,50	1280793,22	7,40	096°54'15"
257б	404456,61	1280800,57	4,96	096°57'11"
165а	404456,01	1280805,49	5,27	096°52'07"
165	404455,38	1280810,72		

площадь: 2466 кв.м



ВЕДОМОСТЬ КООРДИНАТ ЗЕМЕЛЬНЫХ УЧАСТКОВ

участок 21 (ЗУ1(1))

№	X	Y	Длина	Угол
133	405014,41	1280587,41	32,40	170°20'03"
134	404982,47	1280592,85	22,67	165°40'10"
135	404960,51	1280598,46	0,37	205°51'59"
135а	404960,18	1280598,30	41,27	176°29'56"
135б	404918,99	1280600,82	46,30	172°52'41"
135в	404873,05	1280606,56	58,08	171°03'59"
135г	404815,67	1280615,58	20,29	167°38'56"
263	404795,85	1280619,92	0,12	255°57'50"
264	404795,82	1280619,80	28,25	342°01'14"
265	404822,69	1280611,08	39,48	343°32'03"
266	404860,55	1280599,89	19,90	358°57'49"
267	404880,45	1280599,53	44,24	350°11'57"
268	404924,04	1280592,00	23,19	346°21'33"
269	404946,58	1280586,53	33,02	345°41'40"
270	404978,58	1280578,37	32,20	341°01'29"
271	405009,03	1280567,90	20,24	074°35'01"
133	405014,41	1280587,41		

№	X	Y	Длина	Угол
137	404937,95	1280603,66	25,32	170°14'37"
138	404913,00	1280607,95	1,87	183°21'59"
139	404911,13	1280607,84	4,11	192°22'39"
140	404907,12	1280606,96	9,55	166°40'37"
141	404897,83	1280609,16	2,70	081°54'00"
142	404898,21	1280611,83	21,28	168°50'16"
143	404877,33	1280615,95	6,92	178°40'32"
144	404870,41	1280616,11	8,19	172°42'05"
145	404862,29	1280617,15	8,80	171°10'47"
146	404853,59	1280618,50	6,27	151°11'07"
147	404848,10	1280621,52	10,25	164°43'49"
148	404838,21	1280624,22	1,61	127°26'19"
149	404837,23	1280625,50	1,45	173°16'01"
150	404835,79	1280625,67	6,99	167°21'20"
151	404828,97	1280627,20	13,68	165°21'16"
152	404815,73	1280630,66	1,44	252°34'28"
153	404815,30	1280629,29	4,53	164°38'42"
154	404810,93	1280630,49	0,75	152°03'46"
155	404810,27	1280630,84	6,08	167°21'31"
156	404804,34	1280632,17	1,11	169°36'10"
157	404803,25	1280632,37	19,72	164°01'07"
158	404784,29	1280637,80	18,02	162°59'35"
159	404767,06	1280643,07	6,98	251°05'51"
159а	404764,80	1280636,47	18,37	158°22'41"
159б	404747,72	1280643,24	4,72	148°52'11"
159в	404743,68	1280645,68	0,33	058°44'11"
159г	404743,85	1280645,96	11,31	147°10'02"
159д	404734,35	1280652,09	3,21	058°53'00"
159е	404736,01	1280654,84	0,96	071°11'17"
161	404736,32	1280655,75	18,86	147°32'26"
162	404720,41	1280665,87	136,41	151°21'18"
163	404600,70	1280731,26	95,89	329°23'19"
163а	404683,23	1280682,43	54,10	321°44'26"
163б	404725,71	1280648,93	35,09	332°13'48"
163в	404756,76	1280632,58	61,07	347°38'28"
163г	404816,41	1280619,51	57,90	351°04'05"
163д	404873,61	1280610,52	46,11	352°52'24"
163е	404919,36	1280604,80	18,62	356°29'27"
137	404937,95	1280603,66		

№	X	Y	Длина	Угол
164	404575,99	1280744,75	137,47	151°19'22"
165	404455,38	1280810,72	5,27	276°52'07"
165а	404456,01	1280805,49	56,25	330°46'41"
165б	404505,10	1280778,03	78,31	334°51'07"
164	404575,99	1280744,75		

№	X	Y	Длина	Угол
257	404456,11	1280789,72	291,33	331°21'25"
258	404711,79	1280650,07	23,27	335°52'48"
259	404733,03	1280640,56	10,74	152°14'29"
259а	404723,53	1280645,56	54,21	141°44'58"
259б	404680,96	1280679,12	113,47	149°23'22"
259в	404583,30	1280736,90	88,41	154°51'08"
259г	404503,27	1280774,47	53,46	150°46'44"
257б	404456,61	1280800,57	7,40	276°54'15"
257а	404457,50	1280793,22	3,77	248°20'23"
257	404456,11	1280789,72		

площадь: 7796 кв.м

участок 22 (:16/чзу1)

№	X	Y	Длина	Угол
135	404960,51	1280598,46	12,07	165°42'38"
136	404948,81	1280601,44	11,08	168°26'48"
137	404937,95	1280603,66	18,62	176°29'27"
163е	404919,36	1280604,80	46,11	172°52'24"
163д	404873,61	1280610,52	57,90	171°04'05"
163г	404816,41	1280619,51	61,07	167°38'28"
163в	404756,76	1280632,58	35,09	152°13'48"
163б	404725,71	1280648,93	54,10	141°44'26"
163а	404683,23	1280682,43	95,89	149°23'19"
163	404600,70	1280731,26	28,15	151°22'06"
164	404575,99	1280744,75	78,31	154°51'07"
165б	404505,10	1280778,03	56,25	150°46'41"
165а	404456,01	1280805,49	4,96	276°57'11"
257б	404456,61	1280800,57	53,46	330°46'44"
259г	404503,27	1280774,47	88,41	334°51'08"
259в	404583,30	1280736,90	113,47	329°23'22"
259б	404680,96	1280679,12	54,21	321°44'58"
259а	404723,53	1280645,56	10,74	332°14'29"
259	404733,03	1280640,56	14,79	335°51'38"
260	404746,53	1280634,51	20,73	340°05'16"
261	404766,02	1280627,45	15,13	343°57'39"
262	404780,56	1280623,27	15,65	347°38'31"
263	404795,85	1280619,92	20,29	347°38'56"
135г	404815,67	1280615,58	58,08	351°03'59"
135в	404873,05	1280606,56	46,30	352°52'41"
135б	404918,99	1280600,82	41,27	356°29'56"
135а	404960,18	1280598,30	0,37	025°51'59"
135	404960,51	1280598,46		

площадь: 2117 кв.м

участок 23 (:1/чзу1)

№	X	Y	Длина	Угол
159	404767,06	1280643,07	16,28	159°35'02"
160	404751,80	1280648,75	16,99	155°40'04"
161	404736,32	1280655,75	0,96	251°11'17"
159е	404736,01	1280654,84	3,21	238°53'00"
159д	404734,35	1280652,09	11,31	327°10'02"
159г	404743,85	1280645,96	0,33	238°44'11"
159в	404743,68	1280645,68	4,72	328°52'11"
159б	404747,72	1280643,24	18,37	338°22'41"
159а	404764,80	1280636,47	6,98	071°05'51"
159	404767,06	1280643,07		

площадь: 207 кв.м

ВЕДОМОСТЬ КООРДИНАТ ЗЕМЕЛЬНЫХ УЧАСТКОВ

участок 24 (:82/чзу1)

№	X	Y	Длина	Угол
166а	404447,38	1280810,32	12,76	153°12'51"
166в	404435,99	1280816,07	113,82	159°58'57"
166г	404329,05	1280855,03	121,77	159°40'57"
166д	404214,86	1280897,31	73,59	160°11'55"
166е	404145,62	1280922,24	52,51	160°26'24"
166ж	404096,14	1280939,82	7,49	150°02'47"
184	404089,65	1280943,56	11,17	168°45'01"
185	404078,69	1280945,74	18,40	330°02'06"
185а	404094,63	1280936,55	52,83	340°26'12"
185б	404144,41	1280918,86	73,57	340°12'28"
185в	404213,63	1280893,95	121,76	339°40'35"
185г	404327,81	1280851,66	113,61	339°59'15"
185д	404434,56	1280812,78	13,27	333°30'44"
166б	404446,44	1280806,86	3,59	074°48'03"
166а	404447,38	1280810,32		

№	X	Y	Длина	Угол
188	404022,41	1280960,71	12,99	161°36'25"
189	404010,08	1280964,81	11,69	177°32'56"
189а	403998,40	1280965,31	32,47	158°56'09"
189б	403968,10	1280976,98	22,39	160°14'16"
189в	403947,03	1280984,55	9,44	152°29'05"
195	403938,66	1280988,91	23,99	161°04'27"
196	403915,97	1280996,69	33,40	332°28'06"
196а	403945,59	1280981,25	22,59	340°15'27"
196б	403966,85	1280973,62	33,01	338°56'47"
196в	403997,66	1280961,76	24,77	357°34'15"
188	404022,41	1280960,71		

№	X	Y	Длина	Угол
197	403879,10	1281009,33	22,91	161°04'29"
198	403857,43	1281016,76	14,38	170°03'57"
198а	403843,27	1281019,24	23,66	166°30'36"
198б	403820,26	1281024,76	30,73	160°22'26"
198в	403791,32	1281035,08	23,63	160°05'07"
198г	403769,10	1281043,13	26,97	153°36'21"
215	403744,94	1281055,12	27,19	161°09'31"
216	403719,21	1281063,90	54,13	333°35'45"
216а	403767,69	1281039,83	23,85	340°05'27"
216б	403790,11	1281031,71	30,93	340°22'11"
216в	403819,24	1281021,32	23,96	346°30'32"
216г	403842,54	1281015,73	37,12	350°04'15"
197	403879,10	1281009,33		

№	X	Y	Длина	Угол
217	403597,64	1281105,37	2,69	144°03'59"
218	403595,46	1281106,95	2,89	119°24'03"
219	403594,04	1281109,47	3,31	172°11'17"
219а	403590,76	1281109,92	32,72	175°58'09"
219б	403558,12	1281112,22	26,17	155°35'58"
219в	403534,29	1281123,03	3,50	245°42'18"
219г	403532,85	1281119,84	26,79	335°35'48"
219д	403557,25	1281108,77	33,23	355°50'26"
219е	403590,39	1281106,36	7,32	352°13'27"
217	403597,64	1281105,37		

площадь: 2475 кв.м

участок 25 (ЗУ1(1))

№	X	Y	Длина	Угол
166	404448,39	1280814,10	19,70	154°49'36"
167	404430,56	1280822,48	14,43	151°53'25"
168	404417,83	1280829,28	18,14	154°11'01"
169	404401,50	1280837,18	22,80	158°31'14"
170	404380,28	1280845,53	9,90	161°05'22"
171	404370,91	1280848,74	18,43	168°02'16"
172	404352,88	1280852,56	16,64	164°01'34"
173	404336,88	1280857,14	33,12	158°08'38"
174	404306,14	1280869,47	13,92	159°07'51"
175	404293,13	1280874,43	165,19	161°41'56"
176	404136,30	1280926,30	9,52	148°15'45"
177	404128,20	1280931,31	1,86	159°54'43"
178	404126,45	1280931,95	8,30	157°01'08"
179	404118,81	1280935,19	1,60	243°35'44"
180	404118,10	1280933,76	4,29	155°45'58"
181	404114,19	1280935,52	0,36	195°56'43"
182	404113,84	1280935,42	18,72	158°41'56"
183	404096,40	1280942,22	6,88	168°46'18"
184	404089,65	1280943,56	7,49	330°02'47"
166ж	404096,14	1280939,82	52,51	340°26'24"
166е	404145,62	1280922,24	73,59	340°11'55"
166д	404214,86	1280897,31	121,77	339°40'57"
166г	404329,05	1280855,03	113,82	339°58'57"
166в	404435,99	1280816,07	12,76	333°12'51"
166а	404447,38	1280810,32	3,91	075°02'25"
166	404448,39	1280814,10		

№	X	Y	Длина	Угол
189	404010,08	1280964,81	14,83	161°33'54"
190	403996,01	1280969,50	1,61	248°51'37"
191	403995,43	1280968,00	11,07	158°39'01"
192	403985,12	1280972,03	9,98	155°40'12"
193	403976,03	1280976,14	17,59	161°11'39"
194	403959,38	1280981,81	21,90	161°05'07"
195	403938,66	1280988,91	9,44	332°29'05"
189в	403947,03	1280984,55	22,39	340°14'16"
189б	403968,10	1280976,98	32,47	338°56'09"
189а	403998,40	1280965,31	11,69	357°32'56"
189	404010,08	1280964,81		

№	X	Y	Длина	Угол
196	403915,97	1280996,69	38,98	161°04'37"
197	403879,10	1281009,33	37,12	170°04'15"
216г	403842,54	1281015,73	23,96	166°30'32"
216в	403819,24	1281021,32	30,93	160°22'11"
216б	403790,11	1281031,71	23,85	160°05'27"
216а	403767,69	1281039,83	54,13	153°35'45"
216	403719,21	1281063,90	128,45	161°09'52"
217	403597,64	1281105,37	7,32	172°13'27"
219е	403590,39	1281106,36	33,23	175°50'26"
219д	403557,25	1281108,77	26,79	155°35'48"
219г	403532,85	1281119,84	3,50	065°42'18"
219в	403534,29	1281123,03	26,17	335°35'58"
219б	403558,12	1281112,22	32,72	355°58'09"
219а	403590,76	1281109,92	3,31	352°11'17"
219	403594,04	1281109,47	3,37	092°53'16"
220	403593,87	1281112,84	2,33	071°43'15"
221	403594,60	1281115,05	21,01	161°20'58"
222	403574,69	1281121,77	2,06	251°02'16"
223	403574,02	1281119,82	3,11	233°05'36"
224	403572,15	1281117,33	3,31	205°14'50"
225	403569,16	1281115,92	2,84	176°33'44"
226	403566,33	1281116,09	4,78	159°10'39"
227	403561,86	1281117,79	3,62	241°35'31"
227а	403560,14	1281114,61	26,32	157°26'19"
227б	403535,83	1281124,71	10,25	156°14'10"
227в	403526,45	1281128,84	4,31	151°17'39"
230	403522,67	1281130,91	11,46	244°07'41"
231	403517,67	1281120,60	12,98	335°28'06"
232	403529,48	1281115,21	3,81	071°11'06"
232а	403530,71	1281118,82	23,12	334°47'13"
232б	403551,63	1281108,97	2,88	243°52'45"
234	403550,36	1281106,38	13,71	338°12'23"
235	403563,09	1281101,29	229,10	341°10'16"
236	403779,93	1281027,35	7,06	069°10'41"
236а	403782,44	1281033,95	18,40	340°02'56"
236б	403799,74	1281027,67	6,69	249°25'26"
237	403797,39	1281021,41	20,09	341°11'11"
238	403816,41	1281014,93	6,70	067°38'35"
238а	403818,96	1281021,13	18,49	347°14'58"
238б	403836,99	1281017,05	8,67	246°41'19"

№	X	Y	Длина	Угол
239	403833,56	1281009,09	133,98	341°11'40"
240	403960,39	1280965,90	8,58	074°09'53"
240а	403962,73	1280974,15	11,25	335°41'27"
240б	403972,98	1280969,52	7,49	251°32'27"
241	403970,61	1280962,42	10,09	341°09'07"
242	403980,16	1280959,16	6,64	069°27'51"
242а	403982,49	1280965,38	14,26	342°14'19"
242б	403996,07	1280961,03	6,90	248°56'19"
243	403993,59	1280954,59	17,74	341°11'14"
244	404010,38	1280948,87	23,20	342°41'51"
245	404032,53	1280941,97	59,59	344°15'57"
246	404089,89	1280925,81	9,88	068°22'16"
246а	404093,53	1280934,99	25,81	338°45'48"
246б	404117,59	1280925,64	8,53	248°41'50"
247	404114,49	1280917,69	92,20	341°42'45"
248	404202,03	1280888,76	6,32	068°03'50"
248а	404204,39	1280894,62	9,70	337°00'11"
248б	404213,32	1280890,83	7,95	339°55'28"
248в	404220,79	1280888,10	5,27	249°05'15"
250	404218,91	1280883,18	150,62	341°42'47"
251	404361,92	1280835,92	14,82	341°13'22"
252	404375,95	1280831,15	22,44	338°04'31"
253	404396,77	1280822,77	15,74	334°19'48"
254	404410,96	1280815,95	14,07	331°51'03"
255	404423,37	1280809,31	23,98	327°50'52"
256	404443,67	1280796,55	10,68	074°57'41"
166б	404446,44	1280806,86	13,27	153°30'44"
185д	404434,56	1280812,78	113,61	159°59'15"
185г	404327,81	1280851,66	121,76	159°40'35"
185в	404213,63	1280893,95	73,57	160°12'28"
185б	404144,41	1280918,86	52,83	160°26'12"
185а	404094,63	1280936,55	18,40	150°02'06"
185	404078,69	1280945,74	11,47	168°44'21"
186	404067,44	1280947,98	31,91	164°43'05"
187	404036,66	1280956,39	14,89	163°08'06"
188	404022,41	1280960,71	24,77	177°34'15"
196в	403997,66	1280961,76	33,01	158°56'47"
196б	403966,85	1280973,62	22,59	160°15'27"
196а	403945,59	1280981,25	33,40	152°28'06"
196	403915,97	1280996,69		

№	X	Y	Длина	Угол
198	403857,43	1281016,76	13,61	155°11'12"
199	403845,08	1281022,47	5,48	167°01'44"
200	403839,74	1281023,70	4,39	165°21'46"
201	403835,49	1281024,81	1,19	064°04'52"
202	403836,01	1281025,88	2,74	164°44'42"
203	403833,37	1281026,60	4,81	254°34'40"
204	403832,09	1281021,96	8,26	163°58'42"
205	403824,15	1281024,24	3,42	165°16'25"
206	403820,84	1281025,11	1,70	070°04'28"
207	403821,42	1281026,71	17,77	160°46'48"
208	403804,64	1281032,56	1,44	163°50'08"
209	403803,26	1281032,96	8,42	159°51'57"
210	403795,35	1281035,86	4,84	161°27'10"
211	403790,76	1281037,40	1,37	245°29

# ВЕДОМОСТЬ КООРДИНАТ ЗЕМЕЛЬНЫХ УЧАСТКОВ

участок 26 (:42/чзу1)

№	X	Y	Длина	Угол
249	404211,34	1280885,68	7,97	341°43'27"
250	404218,91	1280883,18	5,27	069°05'15"
248в	404220,79	1280888,10	7,95	159°55'28"
248б	404213,32	1280890,83	5,52	248°58'12"
249	404211,34	1280885,68		

площадь: 43 кв.м

участок 27 (:44/чзу1)

№	X	Y	Длина	Угол
248	404202,03	1280888,76	9,81	341°41'40"
249	404211,34	1280885,68	5,52	068°58'12"
248б	404213,32	1280890,83	9,70	157°00'11"
248а	404204,39	1280894,62	6,32	248°03'50"
248	404202,03	1280888,76		

площадь: 58 кв.м

участок 28 (:41/чзу1)

№	X	Y	Длина	Угол
246	404089,89	1280925,81	25,91	341°43'58"
247	404114,49	1280917,69	8,53	068°41'50"
246б	404117,59	1280925,64	25,81	158°45'48"
246а	404093,53	1280934,99	9,88	248°22'16"
246	404089,89	1280925,81		

площадь: 238 кв.м

участок 29 (:43/чзу1)

№	X	Y	Длина	Угол
242	403980,16	1280959,16	14,19	341°12'27"
243	403993,59	1280954,59	6,90	068°56'19"
242б	403996,07	1280961,03	14,26	162°14'19"
242а	403982,49	1280965,38	6,64	249°27'51"
242	403980,16	1280959,16		

площадь: 96 кв.м

участок 30 (:39/чзу1)

№	X	Y	Длина	Угол
240	403960,39	1280965,90	10,80	341°11'45"
241	403970,61	1280962,42	7,49	071°32'27"
240б	403972,98	1280969,52	11,25	155°41'27"
240а	403962,73	1280974,15	8,58	254°09'53"
240	403960,39	1280965,90		

площадь: 88 кв.м

участок 31 (:46/чзу1)

№	X	Y	Длина	Угол
238	403816,41	1281014,93	18,12	341°11'42"
239	403833,56	1281009,09	8,67	066°41'19"
238б	403836,99	1281017,05	18,49	167°14'58"
238а	403818,96	1281021,13	6,70	247°38'35"
238	403816,41	1281014,93		

площадь: 139 кв.м

участок 32 (:37/чзу1)

№	X	Y	Длина	Угол
236	403779,93	1281027,35	18,44	341°12'41"
237	403797,39	1281021,41	6,69	069°25'26"
236б	403799,74	1281027,67	18,40	160°02'56"
236а	403782,44	1281033,95	7,06	249°10'41"
236	403779,93	1281027,35		

площадь: 127 кв.м

участок 33 (:19/чзу1)

№	X	Y	Длина	Угол
227	403561,86	1281117,79	19,45	157°49'36"
228	403543,85	1281125,13	21,80	155°26'42"
229	403524,02	1281134,19	3,55	247°37'43"
230	403522,67	1281130,91	4,31	331°17'39"
227в	403526,45	1281128,84	10,25	336°14'10"
227б	403535,83	1281124,71	26,32	337°26'19"
227а	403560,14	1281114,61	3,62	061°35'31"
227	403561,86	1281117,79		

№	X	Y	Длина	Угол
232	403529,48	1281115,21	9,17	335°26'51"
233	403537,82	1281111,40	13,51	338°10'58"
234	403550,36	1281106,38	2,88	063°52'45"
232б	403551,63	1281108,97	23,12	154°47'13"
232а	403530,71	1281118,82	3,81	251°11'06"
232	403529,48	1281115,21		

площадь: 228 кв.м