



ООО "ЗЕМЛЕМЕР"

Свидетельство о допуске к работам в области инженерных изысканий № 080-01/И-038
Свидетельство о допуске к работам по подготовке проектной документации №102-01/П-176

Заказчик: ООО "БрянскАгрострой"

Объект: "Автомобильная дорога "Прямыцино – АБЗ Октябрьского ДЭП" – Мясохладобойня Октябрьского района Курской области"

ПРОЕКТ МЕЖЕВАНИЯ ТЕРРИТОРИИ

Материалы по обоснованию.

20170716-02-ПМТ2

Ген. директор ООО "ЗЕМЛЕМЕР"

А.П. Карпушин

Разработал

Д.В. Басов

г. Курск 2019г.

Условные обозначения:	
	Граница административная
	Граница временного участка оформленного в ГКН
	Граница земельного участка оформленного в ГКН
	Граница кадастрового квартала
	Граница образуемого земельного участка
	Номер кадастрового квартала
	Номер кадастрового участка
	Зона с особыми условиями использования территории
	Часть образуемого земельного участка расположенная на земельном участке оформленном в ГКН
	Часть образуемого земельного участка расположенная в кадастровом квартале
	Участок оформленный в ГКН
	Для объектов автомобильного транспорта
	Временный земельный участок
	Проектируемая автодорога
	Координатная точка угла поворота
	Ось автодороги
	Высоковольтная линия электропередач
	Линия электропередач
	Теплотрасса
	Водопровод
	Газопровод
	Кабель связи

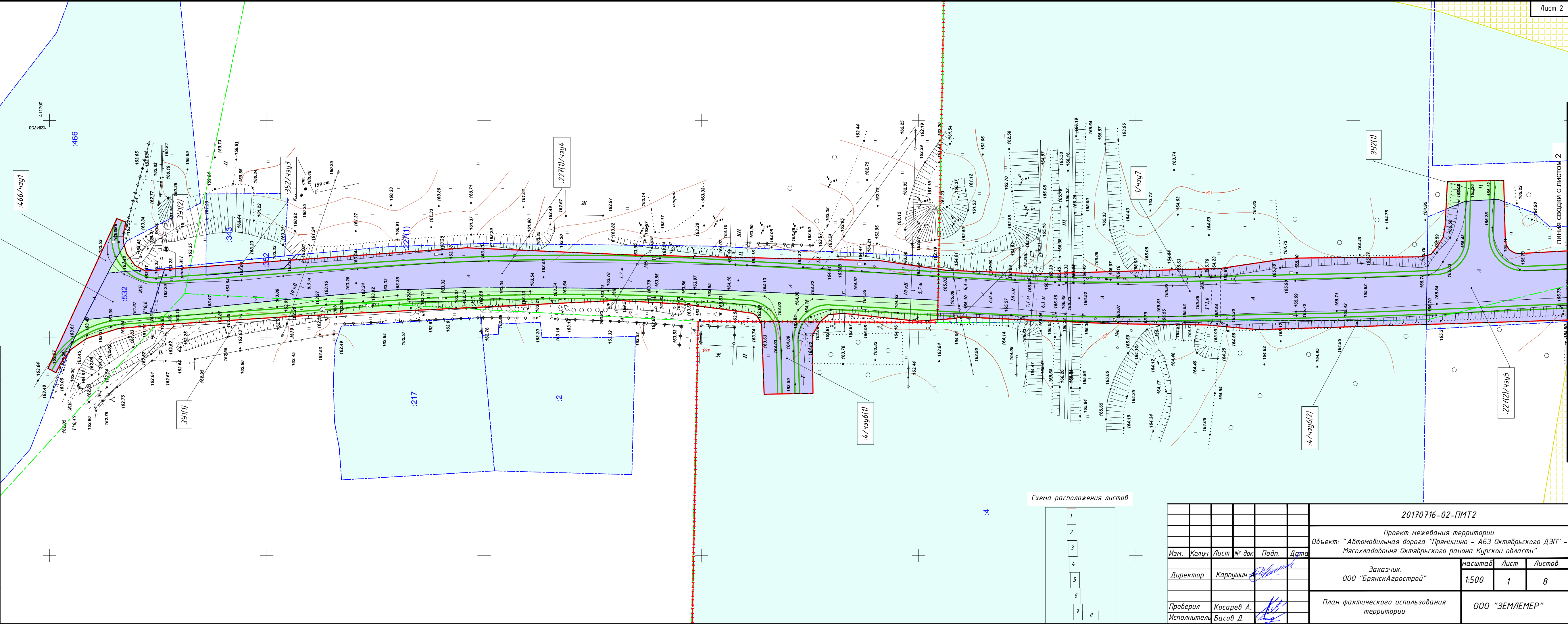
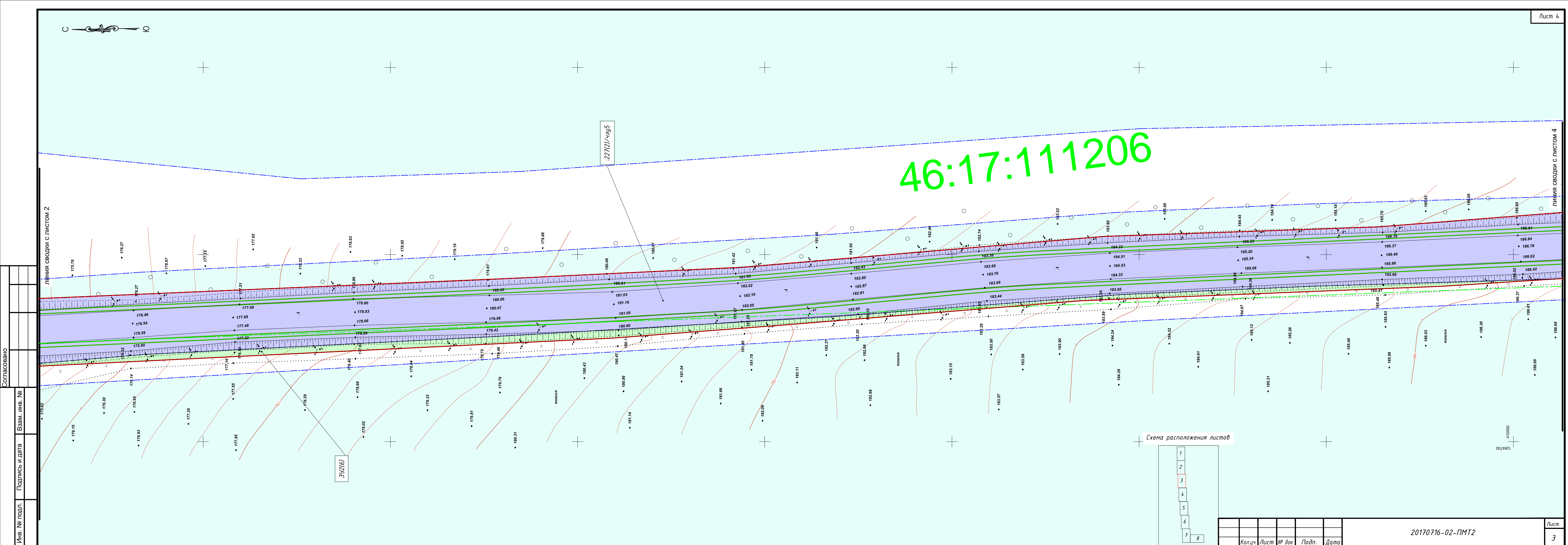
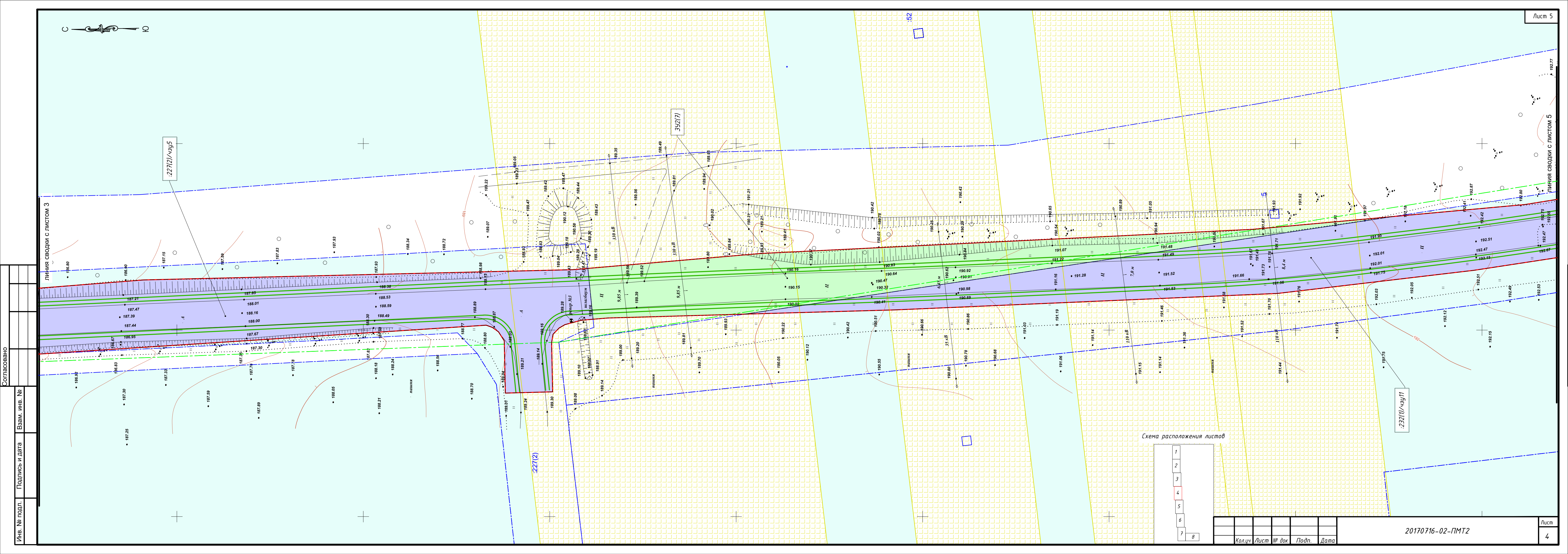



Схема расположения листов

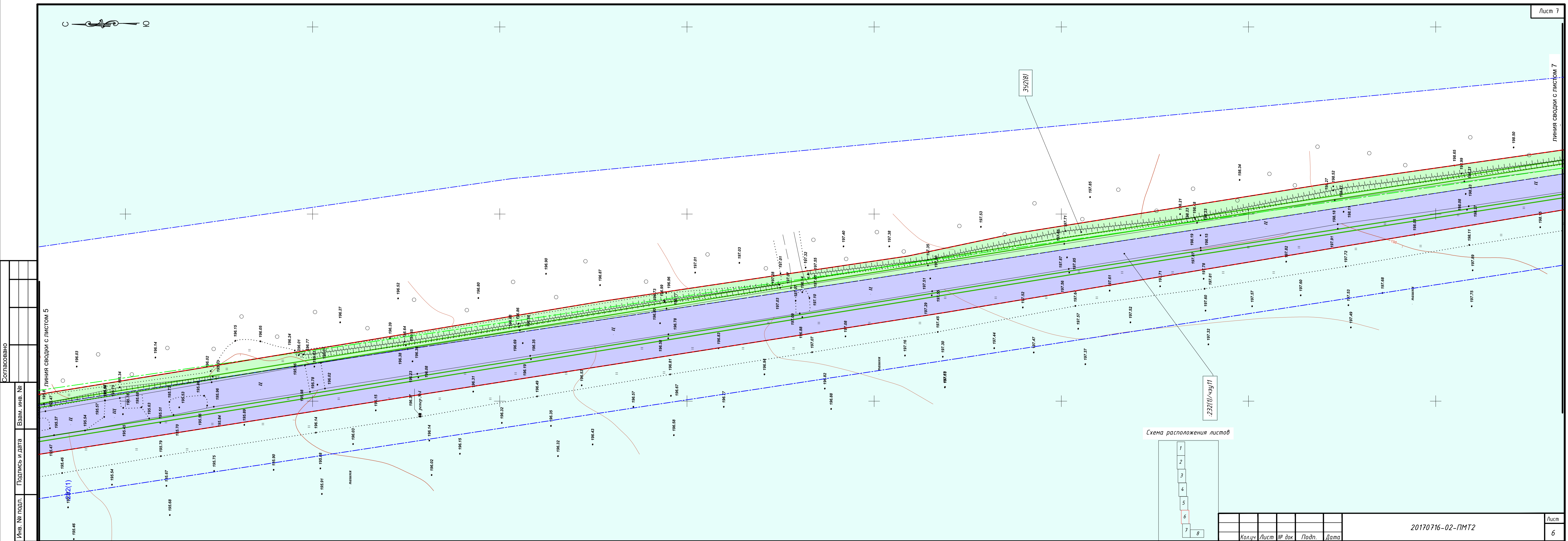
1
2
3
4
5
6
7
8

					20170716-02-ПМТ2		
					Проект межевания территории		
					Объект: "Автомобильная дорога "Прямичино - АбЗ Октябрьского ДЭП" - Мясохладобойня Октябрьского района Курской области"		
					Заказчик:		
					ООО "БрянскАгрострой"		
					масштаб	Лист	Листов
					1:500	1	8
					План фактического использования территории		
					ООО "ЗЕМЛЕМЕР"		



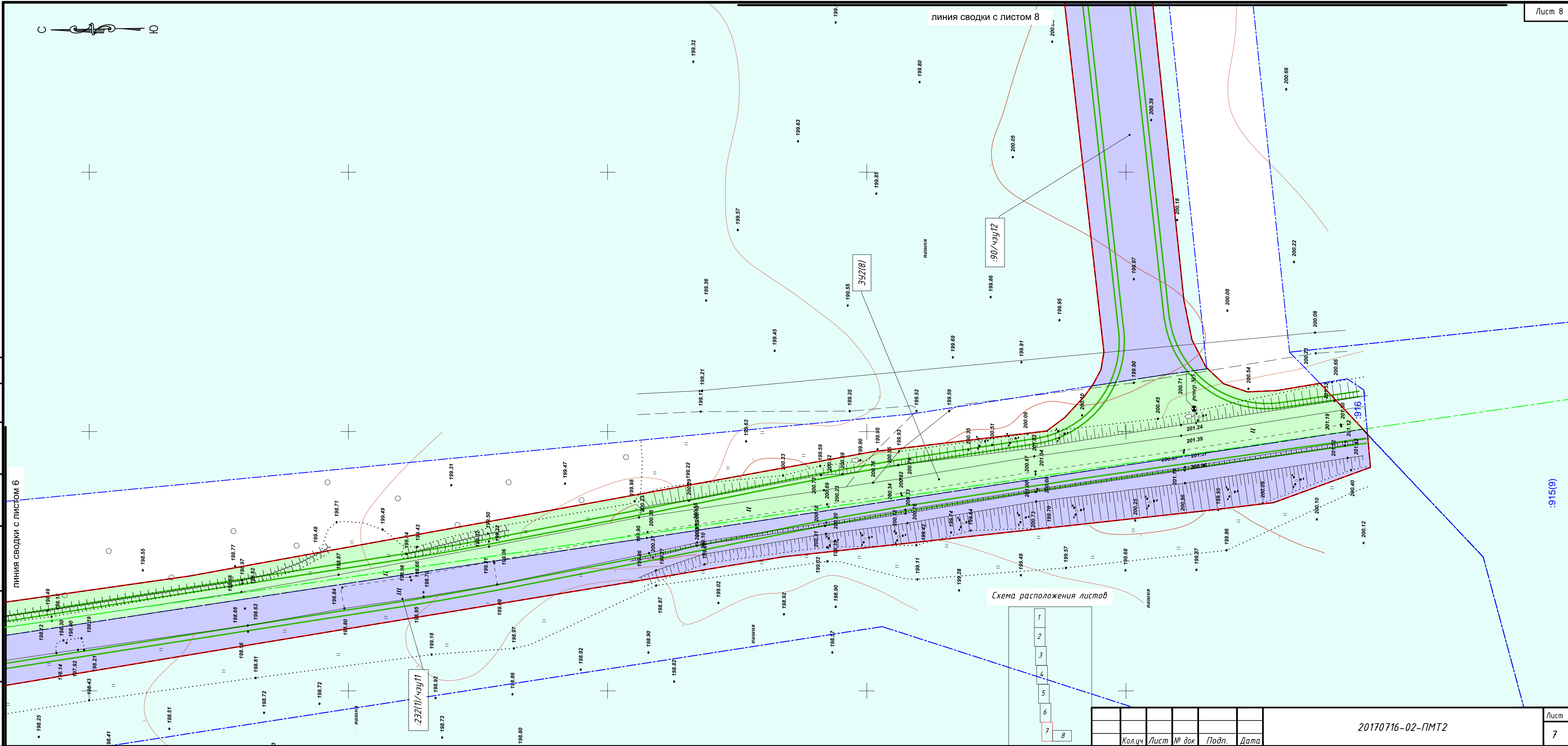






		Согласовано					
Инв. № подл.	Подпись и дата	Взам. инв. №					

линия сводки с листом 6



20170716-02-ПМТ2

Кол.уч	Лист	№ док	Подп.	Дата
--------	------	-------	-------	------

