



## АДМИНИСТРАЦИЯ ОКТЯБРЬСКОГО РАЙОНА КУРСКОЙ ОБЛАСТИ

# ПОСТАНОВЛЕНИЕ

От 22.01.2019 № 52  
Курская область, 307200, пос. Прямыцыно

Об установлении публичного сервитута  
на земельный участок в кадастровом  
квартале 46:17:111206

В соответствии с Земельным кодексом Российской Федерации от 25.10.2001 № 136-ФЗ, Федеральным законом от 25.10.2001 № 137-ФЗ «О введении в действие Земельного кодекса Российской Федерации», постановлением Правительства РФ от 20.11.2000 № 878 «Об утверждении правил охраны газораспределительных сетей», постановлением Администрации Октябрьского района Курской области от 30.07.2018 №667 «Об утверждении проекта планировки и проекта межевания территории для строительства линейного объекта: «Газопровод высокого давления к предприятию по убою свиней и переработке мяса на участке с кадастровым номером 46:17:110000:3 Черницынского сельсовета Октябрьского района Курской области», на основании договора от 22.03.2017 №69/ДЕО-17 о подключении (технологическом присоединении) к сетям газораспределения объекта капитального строительства, заключенного между ООО «Мираторг-Курск» и АО «Газпром газораспределение Курск», и ходатайства акционерного общества «Газпром газораспределение Курск» (далее АО «Газпром газораспределение Курск»), Администрация Октябрьского района Курской области ПОСТАНОВЛЯЕТ:

1. Утвердить границы публичного сервитута в соответствии со схемой расположения земельного участка (далее - Участок) с условным номером 46:17:111206:3У1 площадью 4304 кв.м. для установления публичного сервитута согласно приложению.

2. Установить публичный сервитут на земельный участок из земель населенных пунктов площадью 4304 кв.м. с условным номером 46:17:111206:3У1 в кадастровом квартале 46:17:111206, расположенный по адресу: Курская область, Октябрьский район, Черницынский сельсовет, с разрешенным видом использования: для размещения линейных объектов системы газоснабжения (для строительства объекта: «Газопровод высокого давления к предприятию по убою свиней и переработке мяса на участке с

кадастровым номером 46:17:110000:3 Черницынского сельсовета Октябрьского района Курской области»).

3. Установить срок публичного сервитута с 14 ноября 2018 года по 13 ноября 2028 года, в течение которого использование земельного участка будет невозможно или существенно затруднено в связи с осуществлением сервитута. Срок строительства линейного объекта газоснабжения с 14 ноября 2018 года по 13 октября 2019 года.

4. АО «Газпром газораспределение Курск» обязан:

привести земельный участок, указанный в п.2 настоящего постановления в состояние, пригодное для использования в соответствии с разрешенным использованием, в срок не позднее, чем три месяца после размещения линейного объекта;

обратиться в Администрацию Октябрьского района Курской области с заявлением об утверждении границ охранной зоны газораспределительных сетей.

5. Отделу по управлению муниципальным имуществом и земельными правоотношениями Администрации Октябрьского района Курской области в течение 5-и рабочих дней со дня принятия настоящего постановления:

направить в орган регистрации прав заявление о государственной регистрации права на земельный участок, указанный в п.2 настоящего постановления, согласно действующему законодательству;

направить копию принятого решения об установлении публичного сервитута АО «Газпром газораспределение Курск».

6. В течение пяти рабочих дней со дня принятия настоящего постановления обеспечить размещение решения об установлении публичного сервитута в газете «Районные вести» и на официальном сайте Администрации Октябрьского района Курской области в информационно-телекоммуникационной сети «Интернет».

7. Контроль за исполнением настоящего постановления возложить на начальника отдела по управлению муниципальным имуществом и земельными правоотношениями Администрации Октябрьского района Курской области Морозову И.А.

8. Постановление вступает в силу со дня его подписания.

Глава Октябрьского района  
Курской области



О.А. Быковский





## Графическое описание местоположения границ публичного сервитута

<b>Местоположение публичного сервитута: Курская область, Октябрьский район, Черницынский сельсовет</b>			
<b>Система координат:</b>		<b>МСК-46</b>	
<b>Метод определения координат:</b>		<b>картометрический</b>	
<b>Обозначение характерных точек границ</b>	<b>Координаты, м</b>		
	<b>X</b>	<b>Y</b>	<b>Средняя квадратическая погрешность положения характерных точек (Mt), м</b>
<b>1</b>	<b>2</b>	<b>3</b>	<b>4</b>
1	411337,18	1285171,22	0,1
2	411337,22	1285181,22	0,1
3	411256,81	1285181,52	0,1
4	411082,35	1285197,68	0,1
5	410975,86	1285164,77	0,1
6	410931,66	1285148,58	0,1
7	410915,19	1285148,20	0,1
8	410915,71	1285138,21	0,1
9	410933,54	1285138,62	0,1
10	410979,06	1285155,29	0,1
11	411083,41	1285187,54	0,1
12	411256,33	1285171,52	0,1
1	411337,18	1285171,22	0,1



Масштаб 1:8211

**Условные обозначения:**

-  -- граница образуемого земельного участка,
-  -- граница учтенного земельного участка,
-  -- граница кадастрового квартала,
-  -- характерная точка границы земельного участка.